Районирование:
Абхазия > Гагрский район > Голубое озеро
Большой Кавказ > Южного склона > Гагро-Бзыбская > Арабика > Восточная Арабика > Голубое озеро

Голубое озеро

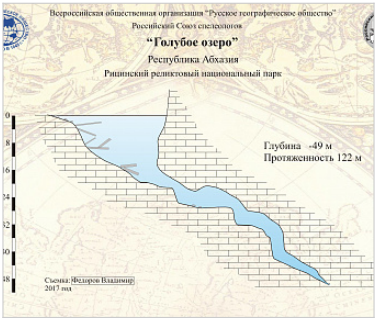

Уровень доступа	Стандартный

Кадастровый номер	4321/4024-1
Альтернативный номер	-

Длина, м	130
Глубина, м	48
Площадь, м^2	180
Амплитуда, м	48

Генезис	Карстовый
Наличие постоянных водотоков	Да

Краткое описание

Подводная пещера-источник. Популярное туристическое место. Абхазское название - Адзиасицва.

КАРТЫ

Карты пещеры

Основные карты

Разрез
Разрез Голубое Озеро. Составлено по материалам экспедиции августа 2018 года (Акимов В., Самохин Г., Федоров В.)

ОПИСАНИЕ

Гидрология

Расход воды 500-2000 л/с. Предположительно является местом разгрузки карстовых вод восточной части массива Арабика. Не исключают и дренирование части Бзыбского массива.

Климат

Температура воды +7...+10 С.

Вторичные отложения

Антропогенный мусор в больших количествах встречается на всем протяжении пещеры до самого дна. Этот факт, учитывая конфигурацию хода, позволил предположить, что пещера временами может работать как эставелла.

Сифоны

Название	Длина, м	Глубина, м
Голубое озеро	130	48

Описание сифона "Голубое озеро"

ПЕЩЕРА И ЖИЗНЬ

Биологическая информация (биота)

Ни рыбы, ни растения не живут.

ИССЛЕДОВАНИЯ

История открытия и исследования

До 2001 года озеро считалось карстовым источником глубиной 18 м, пока Сергей Белоусов (Москва) не нашел вход в вертикальный колодец, куда и опустился до глубины 21 м. В 2002 г. Сергей Меличев (Новокузнецк), опустился до глубины 48 м и остановился перед узостью.

В августе 2009 в ходе экспедиции под руководством Юрия Евдокимова пещера была многократно и тщательно осмотрена. На дне озера (-18 метров) широкий тоннель уходит под скалу и серией уступов спускается до глубины 48 метров и затыкается (ровное галечное дно, под стеной щель 10×30 см без признаков течения). Продолжение не обнаружено.

ДОКУМЕНТЫ ПО ПЕЩЕРЕ

Библиография

Библиография

ФОТОГРАФИИ



Голубое озеро

2009 год
Автор: Ляховец Сергей



Голубое озеро

2009 год
Автор: Ляховец Сергей

Внес в ИПС - Иванов Николай 9 мая 2025 в 18:11

Последнее обновление информации:
Самохин Геннадий - 22.04.2018 в 08:45

Ляховец Сергей - 13.08.2020 в 12:01, 13.08.2020 в 12:02