


**Районирование:**

Россия &gt; Уральский ФО &gt; Свердловская Область &gt; Семь пятниц

Уральская &gt; Тагило-Магнитогорская &gt; Тагильская &gt; Лозьвинский &gt; Вижайско-Лозьвинский &gt; Верхне-Вижайский &gt; Семь пятниц

## Семь пятниц



Уровень доступа	Стандартный
Кадастровый номер	6113/6003-11
Альтернативный номер	VI-1-3-3-1-99
Длина, м	538
Амплитуда, м	35

Генезис	Карстовый, Эпигенный, Нивально-коррозионный
Вмещающие породы	Карбонатные, Известняк

## ИССЛЕДОВАНИЯ

### История открытия и исследования

Пещера найдена в августе 2018 г. спелеологами СГС при обследовании массива и ранее известных на нем пещер. Первоначально пройдено 300 м. Установлена голосовая связь с пещерой Расщелина, вход в которую расположен на вершине массива. В сентябре этого же года найдена новая система ходов и гротов протяженностью 150 м.

### Перспективы исследования

Возможно соединение всех пещер массива (Семь пятниц, Манок, Расщелина, ТБ, Бобровая ледяная) в одну систему с амплитудой ходов более 40 м и длиной более 600 м.

### Клубы и группы, ведущие исследования, курирующие организации

СГС

## КАТЕГОРИЯ СЛОЖНОСТИ И СПОРТИВНО-ТЕХНИЧЕСКОЕ ОПИСАНИЕ


## Категория сложности

2А

## Категория уязвимости/доступа

А

## ФОТОГРАФИИ




### **Вход в п. Семь пятниц**

Вид на р. Вижай и вход в пещеру, расположенный в основании скалы  
Автор: Евгений Чубарь



### **Вход в пещеру 7 пятниц**

Вход крупным планом  
Автор: Евгений Чубарь



### **В пещере Семь пятниц**

в привходовой галерее  
Автор: Евгений Чубарь

**Внес в ИПС - Цурихин Евгений 8 июня 2026 в 02:19**

Последнее обновление информации:

**Цурихин Евгений** - 03.12.2018, 28.02.2019 в 09:26, 02.04.2026 в 15:36