

### Районирование:

Россия > Сибирский ФО > Хакасия Республика > Львиные ворота  
Алтае-Саянская > Салаиро-Кузнецкая > Кузнецкого Алатау и Горной Шории > Батеневский > Биджинский > Львиные ворота

## Львиные ворота (Двухглазка)



Уровень доступа	Стандартный
Кадастровый номер	5404/9103-2
Альтернативный номер	Б26-08
Длина, м	15
Площадь, м <sup>2</sup>	37.5
Объем, м <sup>3</sup>	75

Генезис	Карстовый
Вмещающие породы	Известняк
Геологический возраст вмещающих пород	V Венд

### Краткое описание


Вход арочной формы, ширина его 3-4 м, высота около 3 м. Относительное превышение над долиной р. Толчая 70 м.

Пещера галерейного типа. Грот вытянут в ЮВ направлении, длина его составляет 15 м, ширина около 2,5 м, высота достигает 2 м. Натечных образований нет, грот сухой. На дне рыхлые песчано-суглинистые отложения. В стенах есть два окна («глаза»).

## КАРТЫ

### Карты пещеры

#### Основные карты



**План и  
разрез**  
1975 год.  
Цыкина  
Ж.Л.

## ПЕЩЕРА И ЖИЗНЬ

### Археологическая информация


В пещере обнаружен культурный слой палеолита. После проведения археологических раскопок (были найдены кости скелета и орудия неандертальца), результаты были опубликованы в журнале «Природа», пещера получила популярное название - Двуглазка.

### ФОТОГРАФИИ




**Вход**


Вход



**Вход, вид из  
грога**



**В  
пещере**



**Глаза**

**Внес в ИПС - Гриднев Павел 19 мая 2025 в 10:43**