


### Районирование:

Россия > Сибирский ФО > Хакасия Республика > Полярная  
Алтае-Саянская > Салаиро-Кузнецкая > Кузнецкого Алатау и Горной Шории > Кузнецкий >  
Аскизский > Портал-Хабзасский > Полярная

# Полярная



Уровень доступа	Стандартный
Кадастровый номер	5326/8944-3
Альтернативный номер	БЗа-02
Длина, м	104
Глубина, м	14

Генезис	Карстовый, Коррозионно-эрозионный
Вмещающие породы	Мрамор
Геологический возраст вмещающих пород	Є <sub>1</sub> Нижний Кембрий

## Краткое описание

Пещера представляет собой фрагмент горизонтальной галереи средней шириной 12м и высотой 4м протяженностью около 100м, местами пересыпанную обвальными конусами из-под нескольких воронок на поверхности.


Нижняя часть галереи частично заполнена льдом.

Пещера имеет два входа: верхний - провальный, вертикальный камин около 10м глубиной, нижний, доступный без снаряжения - под скалой на склоне к реке Аскиз.

## КАРТЫ

### Карты пещеры

#### Архивные карты



#### Полярная - неполная съемка

Съемка старой части пещеры Полярная (состояние на момент открытия. 1981г).  
Величко С., Желтиков О.

## ОПИСАНИЕ

### Гидрология

В летнее время во входном гроте пещеры на поверхности ледника образуется озеро площадью более 100 м.кв.

### Вторичные отложения

Большое количество обвальных отложений.

Натечных образований немного, большое количество "пещерного молока" на сводах второго грота.

### Снежные и ледяные отложения

Многолетняя наледь в привходовом гроте пещеры имеет площадь несколько сот кв.м. и мощность - не менее 3-4м.

На сводах пещеры периодически нарастают скопления кристаллов атмосферного льда.

## ИССЛЕДОВАНИЯ

### История открытия и исследования

Пещера показана новокузнецким спелеологам (Величко С, Безбородов А, Бородин Ю, Кузин А.) летом 1981г местным охотником.

В начале мая 1988г в результате раскопок завала (Величко С, Дергачев Е.) был открыт проход во второй грот пещеры.

### Перспективы исследования

Второй грот пещеры, по всей видимости, имеет сообщение с большой пещерой, на что указывает сильная теплая тяга воздуха из второго грота по ползуну в зимнее время года. Необходимы серьезные раскопки.

## ПЕЩЕРА И ЧЕЛОВЕК

## Сведения об экологическом состоянии. Посещаемость

Посещается часто.

Экологическое состояние - удовлетворительное.

## КАТЕГОРИЯ СЛОЖНОСТИ И СПОРТИВНО-ТЕХНИЧЕСКОЕ ОПИСАНИЕ

### Категория сложности

н/к

### Категория уязвимости/доступа


А

## ФОТОГРАФИИ



### Верхний вход в Полярную

Верхний  
вход в  
пещеру  
зимой  
Автор:  
Величко С.



### Нижний вход

Нижний  
вход в  
пещеру под  
скалой на  
склоне к  
Аскизу.  
Автор:  
Данилов А.



### **Возле нижнего входа в Полярную**

Возле  
нижнего  
входа в  
Полярную.  
На снимке  
Акуленко В.  
Автор:  
Акуленко В.



### **В пещере Полярная**

Под  
верхним  
входом в  
Полярную  
Автор:  
Данилов А.



### **В ползуне между первым и вторым гротом**

Вид на  
ползун со  
стороны  
второго  
грота  
Автор:  
Данилов А.



### **Во втором гроте**

Во втором  
гроте.  
Своды  
покрыты  
пещерным  
"молоком"  
Автор:  
Данилов А.



### **В ползуне между первым и вторым гротом**

Вид на  
ползун со  
стороны  
первого  
грота  
Автор:  
Данилов А.

**Внес в ИПС - Величко Сергей 7 декабря 2025 в 21:48**

Последнее обновление информации:  
**Величко Сергей** - 16.05.2017 в 18:23