

Районирование:

Россия > Сибирский ФО > Хакасия Республика > Коммунарская

Алтае-Саянская > Салаиро-Кузнецкая > Кузнецкого Алатау и Горной Шории > Июсский > Сыйско-Ефремкинский > Коммунарская

Коммунарская



Уровень доступа	Стандартный
-----------------	-------------

Кадастровый номер	5421/8919-1
-------------------	-------------

Альтернативный номер	-
----------------------	---

Длина, м	210
----------	-----

Глубина, м	63
------------	----

Амплитуда, м	63
--------------	----

Генезис	Карстовый, Коррозионно-эрозионный
---------	-----------------------------------

Вмещающие породы	Известняк
------------------	-----------

Геологический возраст вмещающих пород	Є Кембрий
---------------------------------------	-----------


Краткое описание

Входное отверстие треугольной формы сечением 1,5 x 1,5 м дает начало узкой крутонаклонной катушке длиной 28 м, которая выводит в небольшой вытянутый грот сечением 18 на 7 метров и высотой 4-6 м с жизнеутверждающим названием Могильник. В донной части грота прокопан шурф 3 м, выводящий в продолжение пещеры, состоящее из нескольких небольших гротов и меандрирующих галерей.

КАРТЫ


Карты пещеры

Основные карты



**Съемка пещеры
Коммунаровская**
План и разрез пещеры
Коммунаровская

Дополнительные карты



**Съемка пещеры
Коммунаровская**
Копия съемки пещеры
Коммунаровская

РАСПОЛОЖЕНИЕ И ТРАНСПОРТНАЯ ДОСТУПНОСТЬ

Транспортная доступность

От рудника Коммунар по грунтовой дороге (ручей Березовый) мимо старых шламоотстойников золотодобывающей фабрики 2.4км, затем вверх по логу-притоку Березового (на северо-восток) около 1км до перевала, после чего 400м на юг в сторону доминирующей возвышенности. Вход в пещеру находится в небольшой провальной воронке.

ОПИСАНИЕ

Гидрология

Присутствует небольшой временный водоток в период снеготаяния

Вторичные отложения

Обвальные отложения, большое количество аллювиальных (глины).

Натечных образований немного: кораллиты, гелектиты, макароны, небольшие сталактиты

ПЕЩЕРА И ЖИЗНЬ

Палеонтологическая информация

В гроте Могильник в большом количестве встречаются кости животных.

ИССЛЕДОВАНИЯ

История открытия и исследования

В январе 1983 томские спелеологи Медведев В. и Жемайтис А. прокопали шурф нижней части грота Могильник (на котором до этого времени заканчивалась пещера), и вскрыли продолжение пещеры.

Зимой 1984г была вскрыта система Траурный меандр - грот Гелектитовый.

Перспективы исследования

Перспективы продолжения раскопок в пещере - велики: превышение входа в пещеру над ручьем Березовым составляет 220м, над рекой Белый Июс - 400м.

В восходящей части пещеры пройден шурф в глине, вскрывший в нижней части в одной из стен щель, с сильной тягой воздуха (имеющимися на тот момент технологиями работы продолжать не имело смысла, в настоящее время - вполне рабочий вариант)

ПЕЩЕРА И ЧЕЛОВЕК

Сведения об экологическом состоянии. Посещаемость

Пещера не посещается.

Экологическое состояние пещеры непостоянно, и зависит от периодичности падения в пещеру диких животных.

Несколько лет назад томские спелеологи, пытавшиеся посетить пещеру, не смогли этого сделать, т.к. в шурфе грота Могильник, в самой узкой части прохода в продолжение пещеры, лежала полуразложившаяся туша дикой козы.

КАТЕГОРИЯ СЛОЖНОСТИ И СПОРТИВНО-ТЕХНИЧЕСКОЕ ОПИСАНИЕ

Категория сложности

1

Категория уязвимости/доступа

A

ФОТОГРАФИИ



У входа в пещеру

Возле входа в пещеру
Коммунарвская
Автор: Макунин А.




Вход

Вход в пещеру Коммунарвская
Автор: Макунин А.



Входная воронка

Вход в пещеру Коммунарская находится в небольшой провальной воронке.
Автор: Макунин А.




Спуск в пещеру

Спуск по входной катушке пещеры Коммунарская
Автор: Макунин А.



Грот под катушкой

В гроте под входной катушкой (Могильник)
Автор: Макунин А.



Стены грота

Натечные стены грота Могильник
Автор: Макунин А.



Шурф и препятствие

Шурф, ведущий в продолжение пещеры и застрявший в проходе мертвый козел.

Автор: Макунин А.

Внес в ИПС - Величко Сергей 27 Февраля 2021 в 22:06