

Районирование:

Россия > Южный ФО > Краснодарский Край > Коровья

Большой Кавказ > Южного склона > Сочинская > Ахун-Ахштырский > Ахун > Коровья

Коровья



Уровень доступа	Стандартный
-----------------	-------------

Кадастровый номер	4332/3951-2
-------------------	-------------

Альтернативный номер	-
----------------------	---

Длина, м	15
----------	----

Глубина, м	5
------------	---

Площадь, м ²	23.5
-------------------------	------


Объем, м ³	44
-----------------------	----

Вмещающие породы	Известняк
Геологический возраст вмещающих пород	К Мел

КАРТЫ

Карты пещеры

Основные карты



План, разрез-развертка, сечения

Источник: Захаров Е.В.,
Кимбер В.Б., Резван В.Д.
Спелеообъекты на
территории Тисо-
самшитовой роши (Западный
Кавказ, карстовый массив
Ахун) / Карст и пещеры
Кавказа: результаты,
проблемы и перспективы
исследований. Материалы V
Региональной научно-
практической конференции
(г.Сочи, 1-4 ноября 2014 г.). -
Сочи: Сочинское отделение
Русского Географического
общества, 2014. - С. 162-174.

ИССЛЕДОВАНИЯ

История открытия и исследования


Найдена по описаниям подходов, полученным от работников Тисо-самшитовой роши Е.В.Захаровым (Сочи, СО РГО) 29.07.2014 г. Первопрохождение осуществлено Н.В.Музалевской (Сочи) 07.08.2014 г.

ДОКУМЕНТЫ ПО ПЕЩЕРЕ

Библиография


Захаров Е.В., Кимбер В.Б., Резван В.Д. Спелеообъекты на территории Тисо-самшитовой рощи (Западный Кавказ, карстовый массив Ахун) / Карст и пещеры Кавказа: результаты, проблемы и перспективы исследований. Сочи: СО РГО, 2014. С. 162-174.

ФОТОГРАФИИ



Вид из пещеры

Автор: В.Б.Кимбер



В пещере

Автор: В.Б.Кимбер



В пещере

Автор: В.Б.Кимбер

Внес в ИПС - Захаров Евгений 16 Апреля 2021 в 13:09