

**Районирование:**

Россия > Сибирский ФО > Хакасия Республика > Тузуксу  
Алтае-Саянская > Салаиро-Кузнецкая > Кузнецкого Алатау и Горной Шории > Кузнецкий > Верхне-Томский > Тейский > Тузуксу

Тузуксу



Уровень доступа	Стандартный
Кадастровый номер	5320/8932-1
Альтернативный номер	Б36-01
Длина, м	1500
Глубина, м	70
Амплитуда, м	84

Генезис	Карстовый, Коррозионно-эрозионный
Вмещающие породы	Мраморизованный известняк
Геологический возраст вмещающих пород	Є, Нижний Кембрий

Краткое описание

Вход в пещеру представляет собой отверстие треугольной формы, шириной 1,5м, высотой около 2м, расположенное в основании небольшого скальника. В зимнее время вход заматается снегом, мощность снежной пробки достигает 4-5м.  
Пещера состоит из нескольких обширных залов (Озерный, Второй, Пистолет), соединенных между собой горизонтальными и наклонными проходами (Каскад и т.д.).

КАРТЫ


Карты пещеры

Основные карты



**Съемка  
Тузуксу**  
План и  
разрез  
пещеры  
Тузуксу

Дополнительные карты



**Съемка  
Тузуксу**  
План и  
разрез  
пещеры  
Тузуксу

## ОПИСАНИЕ

### Гидрология

В пещере есть несколько постоянных водоемов (озер), уровень и площадь которых во время снеготаяния сильно увеличиваются.

Во время снеготаяния по катушке Каскад течет небольшой ручей.

### Вторичные отложения

Обвальные отложения.

Аллювиальные - галька, песок, глина.

Есть мнение (осинниковские спелеологи), что наблюдаемые в пещере галечники и пески - не аллювий, а - продукт выщелачивания линз гравелитов в известняках.

Пещера была богата уникальными по красоте натечными образованиями, но за первые 1-2 года после открытия была варварски разграблена в результате неконтролируемого паломничества в пещеру

неорганизованных и коммерческих групп.

В первозданном виде сохранились лишь натеки в недоступных человеку местах.

## ИССЛЕДОВАНИЯ

### История открытия и исследования

Пещера найдена в апреле 1980 года осинниковскими спелеологами по привязке геологов, пройдена ими в апреле-мае того же года.

Подробнее об истории открытия пещеры можно прочитать на сайте осинниковских спелеологов

<http://osinnikispeleo.fo.ru>

## ПЕЩЕРА И ЧЕЛОВЕК

### Сведения об экологическом состоянии. Посещаемость

Благодаря своей доступности и отсутствию препятствий для прохождения, пещера посещается очень часто, в основном - малоподготовленными и коммерческими группами, не имеющими представления о правилах поведения в пещере.

Экологическое состояние пещеры - ужасающее.

Энергетический уровень - низкий

## КАТЕГОРИЯ СЛОЖНОСТИ И СПОРТИВНО-ТЕХНИЧЕСКОЕ ОПИСАНИЕ


### Категория сложности

н/к

### Категория уязвимости/доступа

А

## ФОТОГРАФИИ



### Вход в пещеру

Возле входа в пещеру  
Тузуксу  
Автор:  
Акуленко В.



### Вход в пещеру

Вход в пещеру  
Тузуксу, вид  
изнутри  
Автор:  
Акуленко В



### **В ползуне**

В ползуне между Озерным и Вторым гротами  
Автор:  
Акуленко В



### **Сталагнат**

Во Втором гроте пещеры Тузуксу  
Автор:  
Акуленко В



### **Узость в пещере**

Прохождение узости в пещере Тузуксу  
Автор:  
Акуленко В



### **В пещере**

На пути к гроту Первомайский  
Автор:  
Акуленко В




### **В пещере Тузуксу**

На подходах к гроту Пистолет  
Автор:  
Акуленко В.



### **Озерко в пещере**

Озерко на Каскаде  
Автор:  
Акуленко В.



### **В гроте Пистолет**

Сохранившиеся натечные красоты на стене грота Пистолет  
Автор:  
Акуленко В.



### **Натеки на стене**

Сохранившиеся натеки на полке в гроте Пистолет  
Автор:  
Акуленко В.

**Внес в ИПС - Величко Сергей 7 декабря 2025 в 18:31**

Последнее обновление информации:

**Величко Сергей** - 16.05.2017 в 18:26