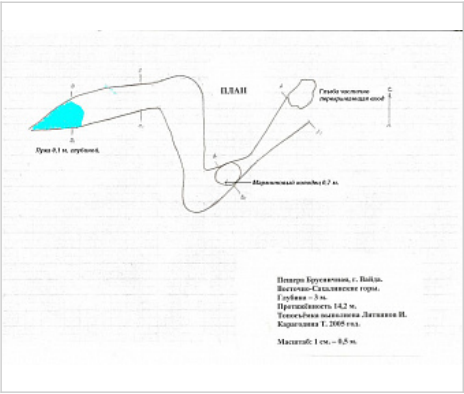


Районирование:

Россия > Дальневосточный ФО > Сахалинская Область > Брусничная
Дальневосточная > Сахалинская > Центрально-Сахалинская > Брусничная

Брусничная



| | |
|----------------------|---------------|
| Уровень доступа | Стандартный |
| Кадастровый номер | 4952/14328-33 |
| Альтернативный номер | 24.33 |
| Длина, м | 14 |
| Глубина, м | 3 |

Памятник природы

Краткое описание

Пещера Брусничная обнаружена Литвиновым Игорем и Шмакиным Дмитрием в 2005 году, на восточном склоне горы Вайда, высотная отметка входа над уровнем моря 806 метров. Топографическая съемка выполнена Литвиновым Игорем и Карагодиной Татьяной.

ОПИСАНИЕ

Геология и морфология

Пещера представляет собой проработанную водой нисходящую меандрирующую галерею, вскрытую в результате денудации (разрушения) склона. Перед входом, у основания скалы, образовалась небольшая осыпная площадка и само входное отверстие частично перекрыто камнем. Недалеко от входа в полу имеется круглый мармитовый колодезь, диаметром тридцать и глубиной семьдесят сантиметров. Полость заложена по системам перпендикулярных трещин, в месте пересечения, которых образовалось расширение, небольшой грот. В плане пещера похожа на букву «Z». Вторичные хемогенные образования в привходовой части выветрены, в дальней части присутствуют в виде натёчной коры. Заканчивается полость глиняным сифоном, на момент посещения на глине стояла небольшая наледь. При последующих посещениях, в августе – сентябре, в этом месте отмечалась лужа воды. Из-за небольших размеров полость не образует микроклимата, промерзая зимой и оттаивая летом. Основное направление развития пещеры юго-западное, общая длина 14, глубина 3 метра.

ИССЛЕДОВАНИЯ

История открытия и исследования

Открыта в 2005 году Литвиновым И. и Шмакиным Д. Топографическая съемка выполнена Литвиновым И. и Карагодиной Т.

ПЕЩЕРА И ЧЕЛОВЕК

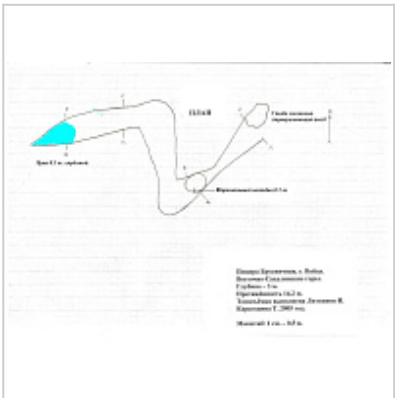
Сведения об экологическом состоянии. Посещаемость

Посещается начинающими спелеологами в учебных целях.

Охранный статус


Памятник природы

ФОТОГРАФИИ



План пещеры Брусничная

Автор:
Литвинов
И.В.



Разрез пещеры Брусничная

Автор:
Литвинов
И.В.

Внес в ИПС - Литвинов Игорь 7 декабря 2025 в 15:52