


### Районирование:

Россия > Дальневосточный ФО > Сахалинская Область > Кривой бивень

Дальневосточная > Сахалинская > Центрально-Сахалинская > Кривой бивень

## Кривой бивень



Уровень доступа	Стандартный
Кадастровый номер	4953/14326-44
Альтернативный номер	35.44
Длина, м	21
Глубина, м	3

### Краткое описание

Пещера Кривой бивень обнаружена Натальей Зосимович 18.08.2015 года, на южном склоне северного, от горы Малая Вайда, массива, на полке небольшого скального выхода, ниже которой к ручью спускается крутой травянистый склон. Экспозиция входа юго-западная, высота над у.м 449 метров. Форма входа арочная шириной 1,7 и высотой 0,75 метра.

## ОПИСАНИЕ

### Геология и морфология

От входа, в северном направлении, идет широкая, но низкая галерея, сразу за входным отверстием она начинает постепенно расширяться до 2,3 метра и повышаться до 1,5 метров. Через 7 метров ход поворачивает на северо-запад и сужается. Через 5 метров ход вновь меняет направление на западное, здесь, на земляном полу, найдены кости мелкого животного. Пещера постепенно сужается до 0,5 – 0,6 метров, а затем выклинивается. От входа наклон пола пещеры постепенно понижается, максимальный уклон  $-17^{\circ}$ , в дальней части достигает глубины -3 метра. На полу и стенах отмечены капли конденсационной влаги. Пещера, видимо, не имеет продолжения, ее дальняя часть подходит близко к борту понижения в виде местного распада, и разрушена процессами склоновой денудации.


Полость карстового происхождения, является фрагментом древнего канала отводившего поверхностный сток вглубь массива. Протяженность пещеры 21 метр.

## ИССЛЕДОВАНИЯ

### История открытия и исследования

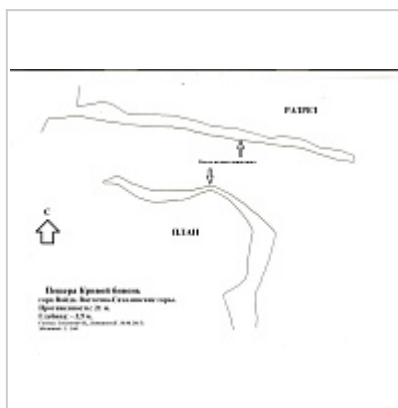
Обнаружена и описана в 2015 году спелеологами лаборатории спелеологических исследований Сармат

## ФОТОГРАФИИ



### Вход в пещеру Кривой бивень

Автор:  
Литвинов  
И.В.



### План-Разрез пещеры Кривой бивень

**Внес в ИПС - Литвинов Игорь 8 декабря 2025 в 07:50**