

Районирование:

Россия > Сибирский ФО > Алтай Республика > Кат-Шу
Алтае-Саянская > Алтайская > Восточно-Алтайская > Кат-Шу

Кат-Шу



Уровень доступа	Стандартный
Кадастровый номер	5142/8716-5
Альтернативный номер	-
Длина, м	1589
Глубина, м	185
Амплитуда, м	185

Генезис	Карстовый
Вмещающие породы	Осадочные, Известняк
Геологический возраст вмещающих пород	Є ₂ Средний Кембрий
Наличие постоянных водотоков	Да

КАРТЫ

Карты пещеры

Основные карты



Съемка пещеры

План и разрез пещеры по состоянию на 2020 год.
Вариант для атласа "Пещеры России".
Отрисовка: Новоселова И.

Архивные карты



Разрез-развёртка

Топосъёмка С.Ткаченко, П.Шубин, Д.Шварц, Д.Кардаев, А.Романов, И.Антропов, 2006-2007гг. Схема не отражает ходы, открытые в более поздние времена, а также содержит некоторые фактические несоответствия.



План

Топосъёмка С.Ткаченко, П.Шубин, Д.Шварц, Д.Кардаев, А.Романов, И.Антропов, 2006-2007гг. Схема не отражает ходы, открытые в более поздние времена, а также содержит некоторые неточности.

ОПИСАНИЕ

Крупные залы

Название	Площадь тыс. м²	Объем тыс. м³
Виктория	0.5	4

Описание зала "Виктория"

Обвальный грот

ИССЛЕДОВАНИЯ

История открытия и исследования

Пещера открыта в мае 2006 года Павлом Шубиным (г.Бийск), в ходе поисковой экспедиции команды "Новосибирские диггеры". Название Кат-Шу дано в честь жены первооткрывателя Кати Шубиной. Пройдена до 2-го колодца.

В июне 2006г пройдена до сифона на -185м, С.Ткаченко, П.Шубин (Бийск), И.Коротаева, Д.Шварц (Новосибирск).

В марте 2007г открыты гроты Италия (С.Величко, Новокузнецк) и Ёлки (А.Дерюга, И.Землянский, Новосибирск).

Позже совершён ряд продуктивных восхождений и раскопок спелеологами Новокузнецка, Новосибирска.

Клубы и группы, ведущие исследования, курирующие организации

Команда "Новосибирские диггеры"

Новокузнецкий спелеоклуб "Плутон"

ПЕЩЕРА И ЧЕЛОВЕК

Сведения об экологическом состоянии. Посещаемость

Пещера посещается 1-2 раза в год с исследовательскими, туристическими или спортивными целями.

КАТЕГОРИЯ СЛОЖНОСТИ И СПОРТИВНО-ТЕХНИЧЕСКОЕ ОПИСАНИЕ

Категория сложности

2Б

ДОКУМЕНТЫ ПО ПЕЩЕРЕ

Библиография


Библиография

Библиография

Библиография

Библиография

ФОТОГРАФИИ




Вход

Воронка пещеры Кат-Шу на старой лесосеке.
Автор: Д.Шварц




Первый колодец

А.Романов на первом колодце пещеры. Март 2007.
Автор: Д.Шварц



Грот Виктория

П.Шубин, на входе в грот, у впадения Чистого притока. Июнь 2006.
Автор: Д.Шварц




Ёлки

Грот Ёлки, март 2007.
Автор: Д.Шварц




Флаги

Натечные "флаги" на подходах к гроту Италия. Декабрь 2012.
Автор: Величко С.




Космос

Потолок в "макаронах" в гроте Италия. Декабрь 2012.
Автор: Величко С.



Гуры

Подъем по каскаду над галереей Утопия. Январь 2013.
Автор: Величко С.



Подъем по колодцу

Подъем по "Колодцу с соплей".
Январь 2013.
Автор: Величко С.



Гуры

Гуры в гроте Бахчисарайский
фонтан. Январь 2013.
Автор: Величко С.



Спуск по К10

Спуск в грот Бахчисарайский
фонтан. Январь 2013.
Автор: Величко С.

ПРИМЕЧАНИЯ

Исследования пещеры в 2009-2016гг не отражены на схемах и в морфометрических показателях.

Внес в ИПС - Шварц Дмитрий 17 Сентября 2021 в 15:51

Последнее обновление информации:

Величко Сергей - 18.04.2020, 19.04.2020 в 06:40, 19.04.2020 в 10:16