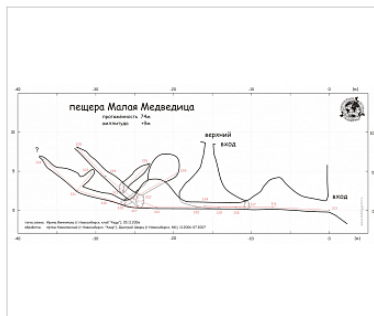


### Районирование:

Россия > Сибирский ФО > Алтай Республика > Малая медведица

Алтае-Саянская > Алтайская > Восточно-Алтайская > Малая медведица

## Малая медведица



Уровень доступа	Стандартный
Кадастровый номер	5143/8717-2
Альтернативный номер	-
Длина, м	74
Амплитуда, м	9

Генезис	Карстовый
Вмещающие породы	Известняк
Геологический возраст вмещающих пород	Є <sub>2</sub> Средний Кембрий


### Краткое описание

Восходящая реликтовая системка, открывающаяся в кулуар, общий с пещерой Большая медведица.


## КАРТЫ

### Карты пещеры

#### Основные карты



**Разрез-развёртка**  
Топосъёмка  
И.Винникова  
05.11.2006.



**План**  
Схема пещер  
Большой и  
Малой  
медведиц.  
Топосъёмка  
С.Ткаченко,  
А.Розанов,  
Д.Шварц,  
К.Коробчевская,  
С.Мигулин,  
Д.Гулида,  
Т.Валинуров,  
А.Ковалевский,  
И.Винникова,  
сентябрь-ноябрь  
2006.

## ОПИСАНИЕ

### Гидрология

Водотоков нет

### Снежные и ледяные отложения

Отсутствуют

## ИССЛЕДОВАНИЯ

### История открытия и исследования

Исследована в 2006 году спелеологами Новосибирска (клуб Кедр).

## КАТЕГОРИЯ СЛОЖНОСТИ И СПОРТИВНО-ТЕХНИЧЕСКОЕ ОПИСАНИЕ

### Категория сложности

н/к

## ДОКУМЕНТЫ ПО ПЕЩЕРЕ

### Библиография

Пещера Малая Медведица на сайте спелеокоманды "Новосибирские диггеры"

**Внес в ИПС - Шварц Дмитрий 7 декабря 2025 в 12:24**