

Районирование:

Россия > Сибирский ФО > Алтай Республика > Опасная
Алтае-Саянская > Алтайская > Западно-Алтайская > Опасная

Опасная (Тёщина радость)



Уровень доступа	Стандартный
-----------------	-------------

Кадастровый номер	5144/8538-1
-------------------	-------------

Альтернативный номер	-
----------------------	---

Длина, м	160
----------	-----

Глубина, м	60
------------	----

Амплитуда, м	60
--------------	----

Генезис	Карстовый
---------	-----------

Вмещающие породы	Мраморизованный известняк
------------------	---------------------------

Геологический возраст вмещающих пород	Є, Нижний Кембрий
---------------------------------------	-------------------

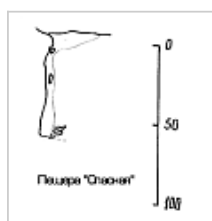
Краткое описание

Пещера представляет собой поглощающий временный водоток провал на дне слепого лога.

КАРТЫ

Карты пещеры

Основные карты



Разрез-развёртка

Скан с неизвестного происхождения древней схемы п.Алтайской, в уголке которой примостилась п.Опасная, как "близкорасположенная пещера", хотя между ними пролегает несколько километров и река Устюба.

ОПИСАНИЕ

Гидрология

Временный водоток в овраге поглощается пещерой.

Вторичные отложения

Обвальные

Снежные и ледяные отложения

Из-за просторного входа, в зимнее время образуются наледи.

ИССЛЕДОВАНИЯ

История открытия и исследования

Исследовалась во второй половине 1960-х спелеологами Горно-Алтайска (А.М.Маринин) и позже спелеологами Новосибирска (В.Мишин).

ПЕЩЕРА И ЧЕЛОВЕК

Сведения об экологическом состоянии. Посещаемость


Посещается очень редко

КАТЕГОРИЯ СЛОЖНОСТИ И СПОРТИВНО-ТЕХНИЧЕСКОЕ ОПИСАНИЕ

Категория сложности


1

ФОТОГРАФИИ



Вход

Вид с кромки оврага на чернеющий в зелени провал.
Июль 2010.
Автор:
Д.Шварц



Вход

Вход в Опасную зимой.
Март 2012.
Автор:
Д.Краев

Внес в ИПС - Шварц Дмитрий 1 июля 2026 в 11:25