


Районирование:

Россия > Сибирский ФО > Алтай Республика > Сказочный подарок

Алтае-Саянская > Алтайская > Восточно-Алтайская > Сказочный подарок

Сказочный подарок (Верх-Куюмская / Жемчужная)



Уровень доступа	Стандартный
-----------------	-------------

Кадастровый номер	5137/8617-1Z
-------------------	--------------

Альтернативный номер	-
----------------------	---

Длина, м	60
----------	----

Глубина, м	25
------------	----

Амплитуда, м	25
--------------	----

Генезис	Карстовый
---------	-----------

Вмещающие породы	Известняк
------------------	-----------

Геологический возраст вмещающих пород	V Венд
---------------------------------------	--------

Краткое описание

Пещера представляет собой провал на залесенном склоне горы в щелевидный грот.

КАРТЫ

Карты пещеры

Основные карты



План и разрез

Схему предоставил В.Иванченко. Вероятно, съемка томских спелеологов конца 1960-х.

ОПИСАНИЕ

Геология и морфология

Типичная пещера в трещине бокового подпора, выделяются три грота: 1. входной 2. справа от входа щелевидный грот с белоснежными стенами 3. Озерный грот, потолок которого уходит вверх на высоту до 20 м в виде трубы круглого сечения.

Гидрология

В пещере имеется красивое подземное озеро, присутствует инфильтрационная капель

Вторичные отложения

Пещера изобилует натечными образованиями, драпировками из сталактитов. На дне пещеры имеются оолиты, т.н. "пещерный жемчуг". Во входном колодце видны следы обрушения, упавшие вместе с кровлей стволы деревьев

Снежные и ледяные отложения

А.М. Маринин и А.Н. Климонтова упоминали в описании небольшой снежный ледник на входе. По состоянию на октябрь 2015 г. ледник отсутствовал (Челтанов М.С., Анисимов А.П.)

ПЕЩЕРА И ЖИЗНЬ

Биологическая информация (биота)

В пещере обитают летучие мыши (2 особи по состоянию на 01.11.2015).
В пещеру могут легко упасть животные, на полу много костей

ИССЛЕДОВАНИЯ

История открытия и исследования

Пещера открыта и исследована томскими спелеологами (2-й карстовый отряд) в 1968 году.

Посещалась в 70-80-е, после чего была на многие годы потеряна.

В 2000-х годах пещеру пытались найти спелеологи горно-алтайского с/к "Хит", в 2014 пещера найдена и в 2015 обследована (Челтанов М.С., Анисимов А.П.)

ПЕЩЕРА И ЧЕЛОВЕК

Сведения об экологическом состоянии. Посещаемость

Активно посещалась в 70-е, в 2000-х годах посещалась коммерческими туристами под руководством инструкторов из Алтайского края, было придумано коммерческое название "Жемчужная", а так же посещается туристами Алтайского краевого центра ДЮТ на ежегодных сменах краевого турслета. Ими так же называется "Жемчужной"

КАТЕГОРИЯ СЛОЖНОСТИ И СПОРТИВНО-ТЕХНИЧЕСКОЕ ОПИСАНИЕ

Категория сложности

1

Спортивно-техническое описание


Входной вертикальный колодец около 17-20 м глубиной, возле входа растет дерево, используемое в качестве ЕТО. Вход в дальний зал осложнен узким калибром

ДОКУМЕНТЫ ПО ПЕЩЕРЕ

Библиография

Спелеологические исследования на Алтае, В.Вистингаузен, Алтайский сборник, Вып.21, С.209-233. Барнаул, 2004

ФОТОГРАФИИ




**Вид на
вход со
дна грота**

Автор:
Челтанов
Мерген



**Подземное
озеро**

Автор:
Челтанов
Мерген



**натечная
стенка во
входном
гроте**

Автор:
Челтанов
Мерген



озеро

на фото
Мерген
Челтанов
Автор: Антон
Анисимов



**белая
стенка**

Автор:
Челтанов
Мерген



**вид на
потолок в
озерном
гроте**

Автор:
Челтанов
Мерген

Внес в ИПС - Шварц Дмитрий 7 декабря 2025 в 14:26

Последнее обновление информации:

Челтанов Мерген - 16.10.2017 в 09:50, 16.10.2017 в 10:04

Шварц Дмитрий - 05.05.2018 в 07:35

