


Районирование:

Россия > Южный ФО > Краснодарский Край > Северный

Большой Кавказ > Южного склона > Сочинская > Алек-Дзыхринский > Ахцу > Западный Ахцу > Северный

Северный



Уровень доступа	Стандартный
-----------------	-------------

Кадастровый номер	4338/3956-5
-------------------	-------------

Альтернативный номер	58-5
----------------------	------

Длина, м	55
----------	----

Проективная длина, м	45
----------------------	----

Площадь, м ²	45
-------------------------	----

Объем, м ³	90
-----------------------	----

Амплитуда, м	8
--------------	---

Генезис	Карстовый
---------	-----------

Вмещающие породы	Известняк
------------------	-----------

Геологический возраст вмещающих пород	J Юра
---------------------------------------	-------

Краткое описание

Пещера находится на территории Сочинского Национального парка.

КАРТЫ

Карты пещеры

Основные карты



План, разрез

Съемка: Кимбер В., Сгибнев В. (ЛГИ, 1975) Источник: Клименко В.И., Резван В.Д., Дублянский В.Н. Инженерно-геологическое районирование территории развития горного известнякового карста для обоснования защитных мероприятий. - Сочи: ПНИИИС, 1991. - Кн. 2. - 56 С.

ОПИСАНИЕ

Геология и морфология

Пещера имеет три входа.

ИССЛЕДОВАНИЯ

История открытия и исследования

Открыта и исследована спелеологами Ленинградского Горного Института в 70-е годы XX века.

ПЕЩЕРА И ЧЕЛОВЕК

Сведения об экологическом состоянии. Посещаемость

Малопосещаемая.

КАТЕГОРИЯ СЛОЖНОСТИ И СПОРТИВНО-ТЕХНИЧЕСКОЕ ОПИСАНИЕ

Категория сложности

1

ДОКУМЕНТЫ ПО ПЕЩЕРЕ


Библиография

Клименко В.И., Резван В.Д., Дублянский В.Н. Инженерно-геологическое районирование территории развития горного известнякового карста для обоснования защитных мероприятий. - Сочи: ПНИИИС, 1991. - Кн. 1. - 114 С.

Клименко В.И., Резван В.Д., Дублянский В.Н. Инженерно-геологическое районирование территории развития горного известнякового карста для обоснования защитных мероприятий. - Сочи: ПНИИИС, 1991. - Кн. 2. - 56 С.


Захаров Е.В., Резван В.Д. Хроника и результаты исследования подземных карстовых форм хребта Ахцу (Западный Кавказ, Сочинский спелеологический район) / Большой Сочи в прошлом и настоящем. - Сочи: СГУТиКД, 2007. - С. 65-71.

ФОТОГРАФИИ



Верхний вход

Автор: Е.В.Захаров



Вид из нижнего входа

Автор: Е.В.Захаров

Последнее обновление информации:
Захаров Евгений - 12.05.2017 в 00:54