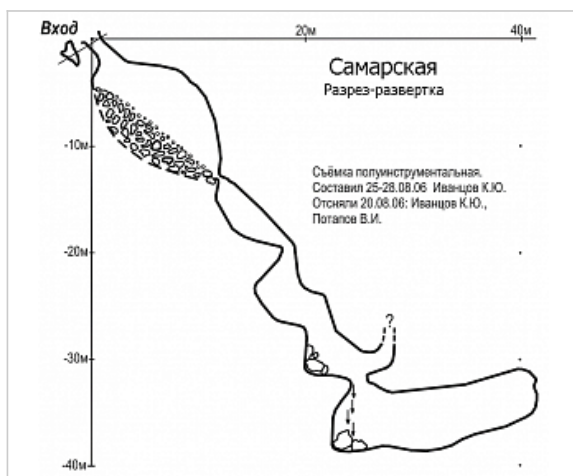


Районирование:

Абхазия > Гагрский район > Самарская

Большой Кавказ > Южного склона > Гагро-Бзыбская > Арабика > Западная Арабика > Самарская

Самарская (Ж-35)



Уровень доступа	Стандартный
-----------------	-------------

Кадастровый номер	4325/4018-5
-------------------	-------------

Альтернативный номер	-
----------------------	---

Длина, м	70
----------	----

Глубина, м	38
------------	----

Амплитуда, м	38
--------------	----

Генезис	Карстовый
---------	-----------

Вмещающие породы	Известняк
------------------	-----------

Наличие постоянных водотоков	Да
------------------------------	----


Краткое описание

Представлена в "К.Ю. Иванцов. Открытие новой пещеры на массиве Арабика\ Спелеология Самарской области. - Вып.4- стр. 80-81."

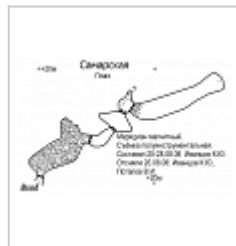
КАРТЫ

Карты пещеры

Основные карты



Разрез-развёртка
Съёмка: Иванцов К.Ю.,
Потапов В.И.,
спелеосекция СГАУ,
2006 г.



План
Съёмка: Иванцов К.Ю.,
Потапов В.И.,
спелеосекция СГАУ,
2006 г.

ОПИСАНИЕ

Геология и морфология

После входного уступа следует зал средних размеров, в углу которого ход продолжается дальше. Через несколько 6-8 м уступов попадаем в "остатки галереи".

Гидрология

На последнем уступе появляется вода, которая уходит дальше под завал.

Вторичные отложения

В пещере обнаружены "странные натёчные образования в пластичном состоянии".

ИССЛЕДОВАНИЯ

История открытия и исследования

Открыта самарскими спелеологами в 2006 г.

Клубы и группы, ведущие исследования, курирующие организации

Спелеосекция Самарского государственного академического университета.

ДОКУМЕНТЫ ПО ПЕЩЕРЕ

Библиография

К.Ю. Иванцов. Открытие новой пещеры на массиве Арабика\ Спелеология Самарской области. - Вып.4- стр. 80-81.

Внес в ИПС - Иванов Николай 16 Апреля 2021 в 14:46