

Районирование:

Россия > Сибирский ФО > Тыва Республика > Каа-Хемский Район > Красная
Алтае-Саянская > Тувинско-Западно-Саянская > Тувинского прогиба > Красная

Красная (Кызыл куйлар)



Уровень доступа	Стандартный
Кадастровый номер	5145/9444-1
Альтернативный номер	-
Длина, м	140

Генезис	Карстовый
Вмещающие породы	Карбонатные

Краткое описание

Пещера начинается крупным залом, имеющим эффектный двойной вход, расположенный на отвесной скале. Далее идут узкие проходы с отдельными расширениями. В дальнем конце пещеры скопилось значительное количество вязкой красной глины, по которой она и получила свое название. Глина считается целебной и употребляется посетителями, отдыхающими на расположенном неподалеку источнике Чурек Доргун,

ПЕЩЕРА И ЖИЗНЬ

Биологическая информация (биота)

В пещере обитают несколько видов летучих мышей.

ПЕЩЕРА И ЧЕЛОВЕК

Сведения об экологическом состоянии. Посещаемость


Пещера активно посещается, представляя собой излюбленный объект для любителей походов выходного дня. Постоянные посещения привели к тому, что натеки сохранились только в одном месте, в проходе.

ДОКУМЕНТЫ ПО ПЕЩЕРЕ

Библиография

В.В.Зайков. Занимательно о геологии Тувы, 2007

ФОТОГРАФИИ




Вход в пещеру

Вход расположен в отвесной скале




Вид из привходового грота

Автор: Источник:
www.drive2.ru/l/10553249/



Входы находятся в скальной стене

Автор: Источник:
www.drive2.ru/l/10553249/



У входа

Автор: Источник:
www.drive2.ru/l/10553249/

Внес в ИПС - Шелепин Алексей 8 декабря 2025 в 02:46