


Районирование:

Россия > Центральный ФО > Тверская Область > Торжокский Район > Паника
Восточно-Европейская > Московская > Валдайская > Паника

Паника (Торжокский Водопад)



Уровень доступа	Стандартный
Кадастровый номер	5700/3505-1
Альтернативный номер	-
Длина, м	200
Проективная длина, м	200

Генезис	Коррозионно-эрозионный
Вмещающие породы	Известняк
Наличие постоянных водотоков	Да

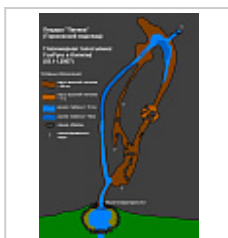
Краткое описание

Представляет собой систему карстовых каналов, вскрытых карьером на высоте ок. 4 м от дна карьера. Длина 200 м - очень приблизительная оценка.

КАРТЫ

Карты пещеры

Основные карты



**Глазомерная
схема
пещеры**
Глазомерная
съемка
FoxPyro и
Kwiwind,
3.11.2007.

РАСПОЛОЖЕНИЕ И ТРАНСПОРТНАЯ ДОСТУПНОСТЬ

Транспортная доступность

От города Торжок расстояние около 12-14 км по дороге. Пещера находится у д. Паника в старом карьере. Заезд с М10 через д. Паника. После деревни грунтовка, проезжаемая в сухую погоду на любой машине.

ОПИСАНИЕ

Гидрология


По пещере течет ручей, выпадая из входа водопадом (водопад Торжокский или Святителя Николая Чудотворца).

ПЕЩЕРА И ЧЕЛОВЕК

Культурное использование

Освящена и имеет статус почитаемого родника.

ФОТОГРАФИИ



Водопад в Панике

Вход в пещеру Паника.
Автор: InterNet

Внес в ИПС - Долотов Юрий 1 июля 2026 в 18:08