


### Районирование:

Россия > Северо-Кавказский ФО > Карачаево-Черкесская Республика > Зигма  
Большой Кавказ > Осевой зоны > Передового хребта > Абишира-Ахуба > Загедано-Урупский  
> Урупское плато > Зигма

## Зигма




Уровень доступа	Стандартный
Кадастровый номер	4340/4057-5
Альтернативный номер	-
Длина, м	95
Амплитуда, м	65

Генезис	Карстовый
Вмещающие породы	Известняк

## КАРТЫ

### Карты пещеры

#### Основные карты



#### План и разрез-развертка

Выполнили: Зубец В., Мысливец А.

## ОПИСАНИЕ

### Геология и морфология

Вход в полость расположен в пределах центральной части Урупского карстового плато и представляет собой щелевидное отверстие в уступе известняка. Пещера субгоризонтального типа.

## **Вторичные отложения**

Имеет обильные отложения в виде обвально-гравитационных накоплений.

## **ИССЛЕДОВАНИЯ**

### **История открытия и исследования**

Найдена и пройдена до глубины 65м летом 2003 г. в ходе совместной экспедиции спелеологов гг.Ростова-на-Дону, Донецка, Черкесска и Краснодара.

## **КАТЕГОРИЯ СЛОЖНОСТИ И СПОРТИВНО-ТЕХНИЧЕСКОЕ ОПИСАНИЕ**

### **Категория сложности**

1


## **ДОКУМЕНТЫ ПО ПЕЩЕРЕ**

### **Библиография**

Ю. Липченко. История исследования Загедано-Урупского карстового массива.// Спелеология и спелестология: развитие и взаимодействие наук. Сборник материалов международной научно-практической конференции. - Набережные Челны: НГПИ, 2010. - с.64-67

Липченко Ю., Тихонов А. Загедан-2003. Итоги летней экспедиции

## ФОТОГРАФИИ



### **Фото входа**

с сайта  
[nss2001.narod.ru](http://nss2001.narod.ru)

**Внес в ИПС - Амеличев Геннадий 8 июня 2026 в 02:33**