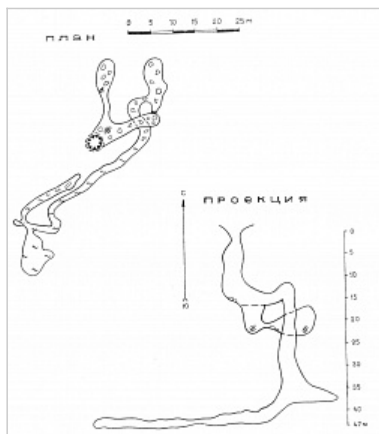


Районирование:

Россия > Сибирский ФО > Хакасия Республика > Демидовская
Алтае-Саянская > Салаиро-Кузнецкая > Кузнецкого Алатау и Горной Шории > Батеневский > Ербинский > Демидовская

Демидовская



Уровень доступа	Стандартный
Кадастровый номер	5405/9052-1
Альтернативный номер	Б2а-01
Длина, м	168
Глубина, м	44
Площадь, м ²	351
Объем, м ³	702
Амплитуда, м	44


Краткое описание

Вход расположен в воронке и имеет круглое сечение диаметром 3 м. Превышение относительно долины 80 м.


КАРТЫ

Карты пещеры

Основные карты



Карта
пещеры
карта
пещеры



Карта под
редакцией
Бурмака
И.Н.
Компьютерная
обработка
Кириченко
С.В.

ОПИСАНИЕ

Геология и морфология

Пещера-шахта. Пещера представляет собой ступенчатую шахту. Первая ступень 15 м, затем перемычка и мешковидная полость. Вторая ступень – 22 м. Со дна идет низкий ход юго-западной ориентировки длиной 45 м с ответвлениями в конце. Морфологический тип полости комбинированный – двухэтажная шахта и галерея.

Вторичные отложения

Натечные отложения представлены сферолитовыми наростами. Дно галереи покрыто глиной.

ПЕЩЕРА И ЖИЗНЬ

Биологическая информация (биота)

На дне первой ступени кости животных.

ПЕЩЕРА И ЧЕЛОВЕК

Хозяйственное использование

Местные жители используют в качестве скотомогильника.

Внес в ИПС - Береженко Денис 7 декабря 2025 в 07:56