

Районирование:

Россия > Сибирский ФО > Кемеровская Область > Фенечка

Алтае-Саянская > Салаиро-Кузнецкая > Кузнецкого Алатау и Горной Шории > Мрасский > Верхне-Узасский > Фенечка

Фенечка



Уровень доступа	Стандартный
Кадастровый номер	5236/8857-1Z
Альтернативный номер	-
Длина, м	500
Глубина, м	115
Амплитуда, м	115

Генезис	Карстовый, Коррозионно-эрозионный
Вмещающие породы	Мраморизованный известняк
Геологический возраст вмещающих пород	Є ₁ Нижний Кембрий, V Венд
Наличие постоянных водотоков	Да

Краткое описание

Вход в пещеру находится в поноре (в который уходит приличный ручей), замыкающем обширную котловину, несколько проходов в крупноглыбовом завале приводят к просторной крутонаклонной галерее с уступами (самый большой достигает глубины 15м и требует для прохождения специального снаряжения, забит спит). Пещера обводнена, оканчивается сифоном, возможно, в зимнее время при более низком уровне воды, на дне открываются и другие ходы.

Морфометрия дана по результатам проведенной топоъемки (Чигряй Л, 1998г), однако самой съемки никто, кроме автора до сих пор не увидел.

Гидрология

В пещере присутствует постоянный водоток, впадающий в донном гроте в озеро, скорее всего - сифон.

Вторичные отложения

Обвальные.

Аллювиальные - галька, песок, глина.

Натечные образования, в том числе и необычного, черного цвета: коры, сталактиты, сталагмиты, флаги, драпировки.

ИССЛЕДОВАНИЯ

История открытия и исследования

Пещера открыта и пройдена в июле 1998г группой Чигряй Л, Денисов О, Ковалев А, исследовавшей пещеру в составе совместной экспедиции спелеологов трех городов - Новокузнецка, Таштагола и Междуреченска.

Состав экспедиции: Величко С, Сerezкин А, Касьянов Н, Михайлин Р, Михайлина Н , Ковалев А (Новокузнецк)


Денисов О (Таштагол)

Чигряй Л (Междуреченск)

Подробнее с историей исследования района и объектами можно ознакомиться на странице Величко С.


<http://www.velichko.h12.ru/shoriya/uzas/uzas.htm>

ФОТОГРАФИИ




Входной понор пещеры

Продушины в снегу во входном поноре пещеры Фенечка.
Автор: Величко С.




Черные натеки

Черные натеки в пещере Фенечка
Автор: Чигряй Л.



Натеки в пещере

Автор: Чигряй Л.



В пещере

В одном из гротов пещеры Фенечка
Автор: Чигряй

Внес в ИПС - Величко Сергей 13 Мая 2021 в 03:06

Последнее обновление информации:

Величко Сергей - 16.05.2017 в 12:41, 16.05.2017 в 12:52