


Районирование:

Россия > Приволжский ФО > Башкортостан Республика > Байсланташ

Уральская > Западно-Уральская > Южная > Бельско-Нугушский > Кутукский > Байсланташ

Байсланташ (Любимая)



Уровень доступа	Стандартный
-----------------	-------------

Кадастровый номер	5254/5645-1
-------------------	-------------

Альтернативный номер	КТ-2
----------------------	------

Длина, м	190
----------	-----

Площадь, м ²	575
-------------------------	-----

Объем, м ³	2312
-----------------------	------

Амплитуда, м	36
--------------	----

КАРТЫ

Карты пещеры

Основные карты



Байсланташ План 1999
Соколов Ю. В., Артемьева
Н., Циглинцев К. - 1999 год

ИССЛЕДОВАНИЯ

История открытия и исследования

Лепехин И.И. 1770, Багаева Р.П. 1973, Котов В.Г., Соколов Ю.В. 1999


Перспективы исследования

Археология

Клубы и группы, ведущие исследования, курирующие организации


Котов В.Г., Соколов Ю.В.

ФОТОГРАФИИ



Байсланташ - вход

Автор: Соколов Ю. В.



Байсланташ - выход

Автор: Соколов Ю. В.

Внес в ИПС - Муслухов Шамиль 16 Апреля 2021 в 14:22

Последнее обновление информации:

Муслухов Шамиль - 20.05.2017, 22.05.2017 в 00:33, 22.05.2017 в 11:23