


### Районирование:

Россия > Приволжский ФО > Башкортостан Республика > Таш-Асты

Уральская > Западно-Уральская > Южная > Зилимо-Инзерский > Зилимо-Аскинский > Таш-Асты

## Таш-Асты (Уклы-Кая)



Уровень доступа	Стандартный
Кадастровый номер	5408/5646-1
Альтернативный номер	ЗА-9
Длина, м	49
Площадь, м <sup>2</sup>	163
Объем, м <sup>3</sup>	719
Амплитуда, м	17

Генезис	Карстовый
Вмещающие породы	Осадочные

## КАРТЫ

### Карты пещеры

#### Основные карты




**Таш-Асты**  
**ПЛАН**  
Таш-Асты  
ПЛАН -  
Багаева  
1973

## ИССЛЕДОВАНИЯ


### История открытия и исследования

## ФОТОГРАФИИ



### **Таш-Асты Скала**

Таш-Асты  
Вход в  
скале 2012  
Автор:  
Гуменский



### **Таш-Асты Вход**

2012 год  
Автор:  
Гуменский

**Внес в ИПС - Муслухов Шамиль 10 июня 2026 в 22:08**

Последнее обновление информации:  
**Муслухов Шамиль** - 25.05.2017 в 23:56