


Районирование:

Россия > Приволжский ФО > Башкортостан Республика > Пещера Салавата
Уральская > Западно-Уральская > Южная > Бельско-Нугушский > Зиганский > Пещера Салавата

Пещера Салавата



Уровень доступа	Стандартный
Кадастровый номер	5336/5638-1
Альтернативный номер	ЗГ-6
Длина, м	55
Площадь, м ²	48
Объем, м ³	125
Амплитуда, м	12

Краткое описание

Пещера Салавата — памятник природы, расположенный в Ишимбайском районе Башкортостана. Находится в скале Калим-Ускан, которая вместе с пещерой с 1985 года объявлены памятником природы.

КАРТЫ

Карты пещеры

Основные карты




План пещеры Салавата
Салавата ПЛАН - Мартин
1971

ИССЛЕДОВАНИЯ

История открытия и исследования


Багаева Р.П. 1972

ФОТОГРАФИИ




Пещера Салавата - Вход в скале

Салавата - Вход - Скала Калим Ускан




Пещера Салавата - Вход

2015 год
Автор: Муслухов Шамиль



Салавата - Выход

2015 год
Автор: Муслухов Шамиль



Салавата - Ход

2015 год
Автор: Муслухов Шамиль

Внес в ИПС - Муслухов Шамиль 24 Января 2022 в 03:48

Последнее обновление информации:

Муслухов Шамиль - 26.05.2017 в 00:47, 26.05.2017 в 06:20