

Районирование:

Россия > Приволжский ФО > Башкортостан Республика > Караабызская
Уральская > Западно-Уральская > Караабызская

Караабызская (Благовещенская)



Уровень доступа	Стандартный
Кадастровый номер	5459/5601-1
Альтернативный номер	УБ-1
Длина, м	300
Глубина, м	5
Площадь, м ²	1008
Объем, м ³	2500
Амплитуда, м	20

Генезис	Карстовый
Вмещающие породы	Осадочные, Сульфатные, Гипс, Ангидрит

ИССЛЕДОВАНИЯ

История открытия и исследования

Борзов А. 1924;
Богданович Е.Д. 1967,
Соколов Ю.В. 2006

ФОТОГРАФИИ



Караабызская пещера [Благовещенская] - Вход

2017-05-28
Автор: Муслухов Шамиль




Караабызская пещера [Благовещенская] - Вход

2017-25-08
Автор: Муслухов Шамиль




Караабызская пещера [Благовещенская] - Загипленный ход

2017-05-28
Автор: Муслухов Шамиль




Караабызская пещера [Благовещенская] - Расслоившийся потолок

2017-05-28
Автор: Муслухов Шамиль




Караабызская пещера [Благовещенская]

2017-05-28
Автор: Соколов Ю. В.




Караабызская пещера [Благовещенская]

2017-05-28
Автор: Муслухов Шамиль



Караабызская пещера [Благовещенская]

2017-05-28
Автор: Муслухов Шамиль




Караабызская пещера [Благовещенская]

2017-05-28
Автор: Муслухов Шамиль



**Карабызская
пещера [
Благовещенская
] Выход**

2017-05-28
Автор: Муслухов
Шамиль



**Карабызская
пещера [
Благовещенская
] Выход**

2017-05-28
Автор: Соколов Ю.
В.

Внес в ИПС - Муслухов Шамиль 24 мая 2025 в 09:11

Последнее обновление информации:
Муслухов Шамиль - 30.05.2017 в 14:26