**Районирование:**
Россия > Приволжский ФО > Пермский Край > Печка
Уральская > Западно-Уральская > Средняя > Пашийско-Чусовской > Чусовской > Печка

# Печка



| | |
|---|---|
| Уровень доступа | Стандартный |

| | |
|---|---|
| Кадастровый номер | 5813/5806-1 |
| Альтернативный номер | - |

| | |
|---|---|
| Длина, м | 50 |
| Площадь, $м^2$ | 130 |
| Объем, $м^3$ | 260 |

| | |
|---|---|
| Генезис | Карстовый, Эпигенный |
| Вмещающие породы | Осадочные, Карбонатные, Известняк |
| Геологический возраст вмещающих пород | $C_{1t}$ Нижний Карбон |
| Наличие постоянных водотоков | Да |

## Краткое описание

Вход расположен на высоте 8-12 м над уровнем реки. Ширина входа 2 м высота 4 м, конфигурация входа напоминает штольню. Пол наклонен в сторону реки и образует ряд уступов высотой 0,5 м. За входом начинается восходящий коридор, направленный на северо-запад по простиранию пород, затем коридор резко меняет свое направление на северо-восточное и следует вкрест простирания. Высота хода около 2 м, ширина 1,5-2 м. Северо-восточный ход заканчивается озером длиной 4 м, шириной 2 м и глубиной 0,6 м, уходящим под свод, из которого вытекает ручей. У места пересечения двух систем трещин образовался грот шириной 4 м, длиной 6 м и высотой 2 м, стены которого покрыты кальцитовой корой. В северо-западном ответвлении хода на потолке видны зачаточные сталактиты (Панарина, 1973).

## КАРТЫ

### Карты пещеры

#### Основные карты

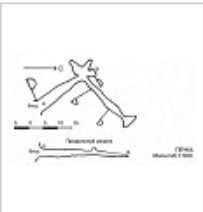

**Пещ. Печка (план и разрез)** (Валуйский, 2000)

## ОПИСАНИЕ

### Геология и морфология

Пещера расположена на восточном крыле Журавлинской антиклинали.

### Гидрология

Из пещеры вытекает небольшой ручей. Температура воды 4$^{0}$C (11.12.1968).

## ПЕЩЕРА И ЖИЗНЬ

### Палеонтологическая информация

В пещере обнаружены кости пещерного медведя (Панарина, 1973).

## ИССЛЕДОВАНИЯ

### История открытия и исследования

Краткое упоминание о пещере имеется у Г.Н. Фредерикса (1933), Н.К. Тихомирова (1934), Г.А. Максимовича (1947).
В 1963 году Е.В. Ястребовым было сделано описание пещеры.
В 1968 году пещера исследовалась спелеологическим отрядом Пермского государственного университета.

## КАТЕГОРИЯ СЛОЖНОСТИ И СПОРТИВНО-ТЕХНИЧЕСКОЕ ОПИСАНИЕ

### Категория сложности

н/к

**Категория уязвимости/доступа**

А

## ДОКУМЕНТЫ ПО ПЕЩЕРЕ

**Библиография**

Фредерикс Г.Н., Зенченко Н., Емельянцев Т. Вашкурский район на Урале. (Геологический очерк) // Известия Всесоюзного геолого-разведочного объединения. Том 51, вып. 86. 1932, Л.: Георазведиздат, 1933. С. 1325–1332.

Тихомиров Н.К. Значение карста в гидрогеологии // Водные богатства недр земли на службу социалистическому строительству. Сб. 7: Гидрогеология инженерная геология. М.-Л.: Геологическое изд-во, 1932-1934, 1934. С. 101–120.

Токарев Н.С. Гидрологический очерк Кизеловского каменноугольного бассейна. 1940. 130 с. – Фонд Молотовнефтекомбината

Максимович Г.А. Спелеографический очерк Молотовской области // Спелеологический бюллетень. №1. Ответственный редактор Харитонов Д.Е. Молотов, 1947. С. 17–18.

Милихикер Ш.Г. Исследование карста в районе среднего течения р. Чусовой в связи с гидротехническим строительством // Специальные вопросы карстоведения. М.: АН СССР, 1962. С. 119–137.

Ястребов Е.В. По реке Чусовой. Путеводитель туриста. Свердловск: Свердловское книжное изд-во, 1963. С. 131.

Панарина Г.Н. Пещеры сульфатного и карбонатного карста Пермской области. Том 2 (Приложение к текстовой части работы): диссертация кандидата геолого-минералогических наук: Пермь, 1973. С. 156, 158–159.

Валуйский С.В. Пещеры Пермской области. Екатеринбург: Банк культурной информации, 2000. С. 116, 123.

Распопов П. Река Чусовая. Путеводитель от Коуровки до города Чусового. б.м.: Издательские решения, 2018. С. 368–370.

## ФОТОГРАФИИ

**Пещ. Печка (вход)**

Автор: Неизвестен

**Пещ. Печка (вход, вид изнутри)**

Автор: Неизвестен

**Пещ. Печка, подземный ручей**

Автор: Неизвестен

**Пещ. Печка (вход)**

Автор: Неизвестен



**Пещ. Печка, подземный ручей**

Автор: Неизвестен

**Внес в ИПС** - Пирожков Семен 1 июля 2025 в 04:30

Последнее обновление информации:
**Пирожков Семен** - 19.07.2017 в 07:50, 01.02.2018 в 08:04
**Прохоренко Антон** - 22.01.2019, 23.01.2019, 25.01.2019, 18.02.2019, 19.02.2019 в 02:51, 19.02.2019 в 02:53