


Районирование:

Россия > Центральный ФО > Тульская Область > Веневский Район > Каменная Горка - 1
Североевразийская > Среднерусская > Тульская > Веневский > Щукинский > Каменная
Горка > Каменная Горка - 1

Каменная Горка - 1 (Харинская; Соколовка; Щучьинская, Причельская-1 / Пещера Старца на Щучьем Городище)



Уровень доступа	Стандартный
-----------------	-------------

Кадастровый номер	5426/3823-1
Альтернативный номер	-

Длина, м	20
Глубина, м	1
Амплитуда, м	2

Широта	54.440807 54°26.4484'
Долгота	38.386988 38°23.2193'
Высота над уровнем моря, м	-
Метод определения координат	GPS/ГЛОНАСС
Погрешность измерений, м	-

Назначение при сооружении	Каменоломня
---------------------------	-------------

Генезис	Минный (закрытый, механогенный, экскавационный), Ломка
---------	--

Вмещающие породы	Известняк
------------------	-----------

Геологический возраст вмещающих пород	С _{1v} Нижний Карбон
---------------------------------------	-------------------------------

КАРТЫ

Карты пещеры

Основные карты




**Топографическая
съёмка пещеры
Харинская**
Топосъёмка Ю.
Долотова и М.
Степанова,
8.05.2006




**Топографическая
съёмка**
Топографическая
съёмка С.
Иващенко
14.07.1996

Дополнительные карты



**Абрис
глазомерный**
Глазомерная
съемка. 2017.
Леонтьев
Андрей,
Леонтьев
Антон.

Архивные карты



**Схема
Харинской
Пещеры**
Составлена
группой
ГКС
1.05.1964

РАСПОЛОЖЕНИЕ И ТРАНСПОРТНАЯ ДОСТУПНОСТЬ

Транспортная доступность

5 км грунтовых полевых дорог от ближайшего асфальта.

ФОТОГРАФИИ




Вход в пещеру изнутри

Автор:
Леонтьев
Михаил.
2017.



В пещере 1

Автор:
Леонтьев
Михаил.
2017. На
фото
Колдашев
Андрей



В пещере 2

Автор:
Леонтьев
Михаил.
2017.



Крест с табличкой

Автор:
Леонтьев
Михаил.
2017.

Внес в ИПС - Леонтьев Михаил 7 декабря 2025 в 21:32

Последнее обновление информации:

Леонтьев Михаил - 02.09.2017 в 22:37, 05.09.2017 в 17:39

Долотов Юрий - 02.09.2017, 03.09.2017 в 01:09, 04.10.2017 в 22:19