


Районирование:

Россия > Центральный ФО > Тульская Область > Новомосковский Район > Араповская пещера

Североевразийская > Среднерусская > Тульская > Гремячинско-Михайловский > Араповская пещера

Араповская пещера



Уровень доступа	Стандартный
-----------------	-------------

Кадастровый номер	5404/3838-1
-------------------	-------------

Альтернативный номер	-
----------------------	---

Длина, м	200
----------	-----

Глубина, м	5
------------	---

Амплитуда, м	6
--------------	---

Широта	54.076930 54°04.6158'
--------	--------------------------

Долгота	38.646097 38°38.7658'
---------	--------------------------

Высота над уровнем моря, м	-
----------------------------	---

Метод определения координат	GPS/ГЛОНАСС
-----------------------------	-------------

Погрешность измерений, м	-
--------------------------	---

Назначение при сооружении	Культовая, Монастырская
---------------------------	-------------------------

Дата начала создания (использования)	19 век
--------------------------------------	--------

Дата окончания создания (использования)	19 век
---	--------

Вмещающие породы	Песчаник
------------------	----------

Геологический возраст вмещающих пород	С, Нижний Карбон
---------------------------------------	------------------

КАРТЫ

Карты пещеры

Основные карты



План начала XX в

План из дела за 1903-1907 годы (Государственный архив тульской области Ф. 3. Оп. 8. Д. 466), документ поврежден в результате реставрации в конце 2000-х гг. К сожалению, в результате реставрации «облагородили» его внешний вид: аккуратно обрезают края, разрезают середину и произвольно склеили.



Копия плана начала XX в

Копия плана с оригинала (ГАТО. Ф. 3. Оп. 8. Д. 466. Л. 31об., 32), выполнена Л.Захаровой в 90-е гг XX в.



План пещеры конца XIX-начала XX в. из собрания Третьякова

ГАТО Ф. 151 Оп. 1 Д. 10 Л. 18 Библиография по истории г. Венёва и уезда; выписи из разных источников, копии разных документов по истории Венёвского у., Венёв-монастыря; черновые записи и описания достопримечательностей и древностей уезда, Венёв-монастыря (л. 18, план расположения Гремячевских пещер прилагается). Рукопись (Наименование фонда: "Троицкий Николай Иванович (1851-1920), историк-краевед, археолог, богослов, создатель Тульской палаты древностей")



План 1962 г.
План Богородицкой геологосъемочной партии, 1962 г.
Опубликован: Ю.Севостьянов. Это – памятник старины. Коммунар. №288 (13440) 15 ноября 1962 г.



План С.О.Иващенко
Съемка С.О. Иващенко, 25.02.2008 г.
Опубликован <http://tulaspeleo.ru/objects/tula.htm#arapovka>



План с элементами реконструкции
Опубликован: http://oouu.ru/travel/tula-obl/arapovskie/arapovskie_peschery.html
План составлен К. Сорокиным. Обозначения на плане отсылают к тексту публикации: "... Сам вход представляет лаз 1 м высотой и около 0,5 м шириной, уходящий вниз под небольшим углом (1), вскоре высота потолка увеличивается. <...> До наших дней дошли несколько комнат-«келий», размером ~2x2 м (2, 3, 4) и наибольшая сохранившаяся комната-«церковь» ~2x5 м и ~3 м в высоту. (5) В некоторых местах есть ниши под иконы (6, 7), а также примыкающий к стене стол из песчаника... (2). <...> В полу одной из ниш сделано недвусмысленное углубление... <туалет>(6) <...> ..слой осыпавшегося песка со сводов (1). Центральный ход заканчивается обвальным конусом (8)<...> Высота дальней правой части за счет осыпания и наносов снижается до ~0,5 м (9). За счет осыпания потолок из слоистого песчаника представляет изумительное по красоте зрелище (10)<...> в стенах нашли несколько старых нор диаметром 5-10 см (11)"



План НМСС 1974 г.
Впервые опубликован: А. ГРЕЧЕНКО, В. ПРОХОРОВ, Ю. ДОЛотов. Новомосковская правда 5.01.1976



План 2007 г.
План из публикации ИА "Слобода" "Тайны Араповских пещер" от 25.12.2007 <https://myslo.ru/news/arhiv/article-3698>. Предположительно, предоставлен О.Зайдовым. Обозначения 1 - вход в пещеру, 2 - заваленные входы, 3 - мольельни, 4 - кельи, 5 - круглый коридор для крестного хода, 6 - обвалившиеся проходы.



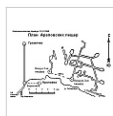
План по В.В. Лысенкову
Из публикации О. Н. Зайдов, А.Н. Филатова. АРАПОВСКИЕ ПЕЩЕРЫ — МИФЫ И РЕАЛЬНОСТЬ. Спелестологический ежегодник РОСИ 2000, М.: РОСИ, 2001. сс.198-206



План из дела об уничтожении пещер
План из дела об уничтожении пещер, копия из публикации: О. Н. Зайдов, А.Н. Филатова. АРАПОВСКИЕ ПЕЩЕРЫ — МИФЫ И РЕАЛЬНОСТЬ. Спелестологический ежегодник РОСИ 2000, М.: РОСИ, 2001. сс.198-206



План из собрания Троицкого, копия
План из собрания Троицкого (ГАТО Ф. 151 Оп. 1 Д. 10 Л. 18) копия из публикации: О. Н. Зайдов, А.Н. Филатова. АРАПОВСКИЕ ПЕЩЕРЫ — МИФЫ И РЕАЛЬНОСТЬ. Спелестологический ежегодник РОСИ 2000, М.: РОСИ, 2001. сс.198-206



План 1969 г.
Опубликован: "Правда и домыслы об Араповских пещерах". Новомосковская правда 31.12.1969



Схема 2001 г.
Схема составлена по результатам работ группы СТУХ Автор: М. Леонтьев, 2001 г.

РАСПОЛОЖЕНИЕ И ТРАНСПОРТНАЯ ДОСТУПНОСТЬ

Транспортная доступность

Доступна по грунтовым дорогам. От деревни Тетяковка на юг по грунтовке по правому берегу.

КАТЕГОРИЯ СЛОЖНОСТИ И СПОРТИВНО-ТЕХНИЧЕСКОЕ ОПИСАНИЕ

Категория сложности

н/к

Документы



**Паспорт
Всероссийского
ордена
Трудового
Красного
Знамени
общества
охраны
природы от
10.12.1981**
Источник:
<http://oopt.aari.ru>
[Ссылка на
документ](#)



**Решение
исполнительного
комитета
Тульского
областного
Совета народных
депутатов от
28.04.1982
№7-231**
Источник:
<http://oopt.aari.ru>
[Ссылка на
документ](#)



**охранное
обязательство
Тульского
областного
совета
Всероссийского
общества
охраны
природы от
29.04.1982 №59**
Источник:
<http://oopt.aari.ru>
[Ссылка на
документ](#)



**Миловидов А.И.
Село Гремячее
(бывший город-
крепость) и
Гремячевские
церкви до Петра
Великого Село
Гремячее
(бывший город-
крепость) и
Гремячевские
церкви до Петра
Великого**

А.И. Миловидов.
Село Гремячее
(бывший город-
крепость) и
Гремячевские
церкви до Петра
Великого.
Тульские
Епархиальные
ведомости. №18,
16-30 сентября
1894 г. СС.
730-744
/Фрагмент.
Приведен к
современной
орфографии/
[Ссылка на
документ](#)



**Постановление
губернатора
Тульской
области от
19.03.2009
№14-пг "Об
утверждении
Лесного плана
Тульской
области"**
Источник:
<http://oopt.aari.ru>
[Ссылка на
документ](#)

Библиография


Библиография

ФОТОГРАФИИ




Центральный ход

Автор:
Алексей
Гулько. 2008




Большой зал

На фото
Михаил
Леонтьев.
Автор:
Алексей
Гулько.
2008



Поворот с нишами

На фото Юрий
Долотов
Автор:
Алексей
Гулько. 2008



Крупный вид ниши

Автор:
Алексей
Гулько.
2008

Внес в ИПС - Леонтьев Михаил 19 мая 2026 в 09:35

Последнее обновление информации:

Леонтьев Михаил - 05.09.2017 в 20:02

Гаршин Дмитрий - 29.05.2021, 02.06.2021, 03.06.2021 в 16:41, 04.06.2021 в 21:43