


**Районирование:**

Россия > Северо-Кавказский ФО > Карачаево-Черкесская Республика > Непокорная Эльза  
Большой Кавказ > Осевой зоны > Передового хребта > Абишира-Ахуба > Загедано-Урупский > Непокорная Эльза

## Непокорная Эльза



Уровень доступа	Стандартный
Кадастровый номер	4339/4059-6Z
Альтернативный номер	-
Длина, м	2200
Глубина, м	450
Амплитуда, м	450

### Краткое описание

Пещера расположена в Загедано-Урупском карстовом массиве. Вход располагается на высоте 2500 м.

На данный момент пещера представляет собой ряд объемных колодцев, пересекающих систему старых субгоризонтальных и наклонных полостей на уровнях -100 м и -200 м. Это как вертикальные разломы, так и галереи диаметром до 10м, изобилующие различными образованиями - крупными геликтитами на потолке и толстой натёчной корой на полу. Данные полости многократно пересекаются вертикальными колодцами, диаметром от полуметра до десяти и более. Колодцы молодые, хорошо промытые водой, но серьёзного постоянного водотока пока не найдено. Горизонты -100 и -200 несколько раз соединяются между собой.

## ОПИСАНИЕ

### Гидрология

Предположительным местом разгрузки пещеры является Ацгаринский воклюз (1920 м. над уровнем моря) [1], таким образом потенциал пещеры по вертикали составляет около 600 м.

1. Трассирование подземного водотока Загеданской пещерной системы/С.Ю. Липченко, О.Б. Цой, А.Л. Шелепин// Пещеры: Пермь, 2004 - С.53-59.

### Снежные и ледяные отложения

Вход в пещеру в течение почти всего лета закрыт снежником. В зависимости от количества снега, закрыт он может быть "наглухо", либо тяга воздуха может продышать небольшую "форточку". В 2017 г. для попадания в пещеру потребовалось откопать в снегу семиметровый шурф. Стены привходовой части пещеры покрыты льдом и причудливыми ледяными отложениями, постепенно тающими к концу лета.

## ИССЛЕДОВАНИЯ

### История открытия и исследования

Загедано-Урупский карстовый массив - одно из мест проведения регулярных экспедиций самарского клуба "Жигули-спелео". В разные годы руководителями и вдохновителями экспедиций были Дмитрий Колеганов и Алёна Куприянова.

Пещера найдена в экспедиции клуба на Загедан 2014 г. Целью той экспедиции в основном была другая "самарская" пещера - п.Воша. В предпоследний день экспедиции неизвестный ранее вход с сильной тягой воздуха был обнаружен Александром Коноваловым, а на следующий день найденная пещера была пройдена А. Куприяновой и А. Коноваловым до глубины -100 м. Пещеру назвали "Непокорная Эльза".

В 2015 г. состоялась первая целевая экспедиция в эту пещеру. Пещера была пройдена до глубины -330 м. Штурмовая группа провешивала один колодец за другим - пещера "валила" вертикально вниз. На отметке -300 удалось пройти узость, но за небольшим колодцем оказалась вторая, более протяжённая узость. Работы в этой узости решили отложить по причине обилия более интересных направлений. При прохождении колодцев были отмечены соблазнительные возможные продолжения на -100 м и -200 м.

В 2017 г состоялась очередная экспедиция в эту пещеру. Основные усилия были сосредоточены на уровне -100 м. Здесь, после траверса колодца, первопроходцы оказались в объемной и очень красивой части пещеры, в которой было пройдено около километра галерей диаметром до 8...10 метров.

Масштаб открытой горизонтальной части, и красота белоснежных натечных образований определили поэтичные названия галерей - "Дивный новый мир" и "Сады КуСиКо". Дальнейшее прохождение остановилось у уходящего вниз колодца на -150 м, и перекрестка двух восходящих галерей, и ограничилось только тем, что закончилась веревка. Отметим, что у входа в галерею "Дивный новый мир" сверху приходит объемный колодец, явно свидетельствующий о наличии верхних входов у пещеры.

Еще один горизонтальный этаж пещеры был исследован на уровне -200 м, и также прохождение ограничилось лишь запасами веревки. Этот уровень оказался более технически сложным для прохождения, и требующим постоянного провешивания уступов и траверсов.

Была обнаружена и галерея, соединяющая уровни -100 и -200 м.

Топосъемку галерей на -200 м сделать не успели (только глазомерный абрис), поэтому фактическая длина пещеры много больше чем 1261 м отснятой части.

По результатам экспедиции 2018 г. глубина пещеры увеличилась до 450м, протяженность до 2200 м. Новые "глубинные" направления обнаружены после прохождения узости на -300 м и в результате дальнейших раб в галереи на -200 м. В пещере оборудован ПБЛ.

### **Перспективы исследования**


Дальнейшее прохождение горизонтальных галерей, уходящих в черноту неизвестности, работа в пересекающих их колодцах (с целью попытаться углубить пещеру еще на 200...300 м от уровня достигнутого дна), топосъемка пещеры. Интересным видится и поиск верхних входов в пещеру.

Наложение плана пещеры на карту массива показывает, что она развивается в сторону пещеры Ростовская и Ацгаринского воклюза. Возможно, именно Непокорной Эльзе удастся объединить глубочайшую в России пещеру Горло Барлога и пещеру Ростовская в одну мегасистему.

### **Клубы и группы, ведущие исследования, курирующие организации**


спелеоклуб "Жигули-спелео", г. Самара

## **ФОТОГРАФИИ**




### **Дивный новый мир**

новые пространства в пещере  
Непокорная Эльза  
Автор: Коновалов Александр




### **Новые галереи**

горизонтальная галерея в  
пещере Непокорная Эльза  
Автор: Сеницын Александр



### **вход в пещеру**

вход в пещеру, раскоп в толще  
снежника  
Автор: Сеницын Александр



### **Галереи пещеры**



## **Натечные образования в пещере**

**Внес в ИПС - Бiryюков Роман 27 Сентября 2020 в 04:45**

Последнее обновление информации:

**Бiryюков Роман** - 26.11.2017, 28.11.2017, 28.02.2018, 01.03.2018, 23.03.2018, 27.03.2018, 07.09.2018 в 06:56, 07.09.2018 в 06:58