


Районирование:

Россия > Приволжский ФО > Пермский Край > Кизеловская Виашерская
Уральская > Западно-Уральская > Средняя > Кизеловско-Яйвинский > Кизеловский >
Кизеловская Виашерская

Кизеловская Виашерская (Кизеловская)



Уровень доступа	Стандартный
Кадастровый номер	5905/5735-1R
Альтернативный номер	-
Длина, м	7600
Глубина, м	43
Площадь, м ²	10500
Объем, м ³	23100
Амплитуда, м	46

Памятник природы	
Генезис	Карстовый, Эпигенный
Вмещающие породы	Осадочные, Карбонатные, Известняк
Геологический возраст вмещающих пород	C _{1n} , Нижний Карбон

Краткое описание

Входные отверстия (Старый и Новый входы) расположены в основании 10-метрового вертикального уступа известняков древней врезанной террасы, на высоте 60-70 м над долиной р. Въящер. Западный (главный) вход имеет форму треугольника с основанием 6 м и высотой 2,5 м. Преобладают ходы северо-западного простирания. Пещера в основном горизонтальная, перепады высот не превышают 10-15 м. Г.Н. Панарина выделяет в пещере четыре этажа: верхний - на уровне входа и на 3-5 м ниже его, второй - ниже входа на 8-10 м, третий - на 15-20 м ниже второго, четвертый - на 12 м ниже третьего. Преобладают неширокие горизонтальные и наклонные проходы, иногда с небольшими уступами и колодцами. Сечения ходов большей частью овальной или треугольной формы с широким основанием. В пещере более 90 гротов. В местах пересечения галерей, развитых по тектоническим трещинам, образованы достаточно крупные гроты - Исполин (10x15x20 м), Амфитеатр (25x 10x5 м), Спелеологов (15x20x3 м) и др. (Горбунова и др., 1992).

КАРТЫ

Карты пещеры

Архивные карты



**План
среднего
этажа
Кизеловско
й пещеры
Кузнецова**
Л.С.,
Митюнин
Ю.К.,
Армишев
В.М.



**Пещ.
Кизеловская
Виашерская
(план и
разрезы)**
Власов В.А. и
др., 1973 г.

ОПИСАНИЕ

Геология и морфология

Многоэтажная коридорно-гrotовая лабиринтовая пещера озерного типа. Развита в основном по тектоническим трещинам северо-западного простирания.

Гидрология

В настоящее время пещера сухая, скопление воды в виде луж связано с ее инфильтрацией и конденсацией. Однако до начала эксплуатации угольной шахты в некоторых гротах (Белоснежный) существовали озера.

Исчезновение озер вызвано дренированием водоносных горизонтов при откачке воды из шахты (Горбунова и др., 1992).

Вторичные отложения

Отложения в гротах представлены главным образом сталактитами, сталагмитами, натечными корами, занавесями, гурами, в привходовой части и проходах – обломками обрушившихся пород (Горбунова и др., 1992).

В пещере, в проходе Горе толстяков, впервые в СССР был обнаружен пещерный жемчуг (Максимович, 1958).

Снежные и ледяные отложения

В зимнее время, в привходовой части, образуется большое количество ледяных сталагмитов высотой до 1,2 м и ледяных кристаллов.

Крупные залы

Название	Площадь тыс. м ²	Объем тыс. м ³
----------	-----------------------------	---------------------------

Описание зала "Исполин"

ПЕЩЕРА И ЖИЗНЬ

Палеонтологическая информация

Найдены кости грызунов (Чашин и др., 1971, с.151). Блинецовым Е.П. в гроте перед Старым входом выкопан шурф глубиной 7 м: первые 3 м - отложения с костями; затем 4 м - глина без материала.

В пещере были обнаружены кальцитовые пизолиты (Максимович, 1963), а также костные останки летучих мышей и куниц (Чашин, Панарина, 1971).

Биологическая информация (биота)

В пещере обитают летучие мыши, занесенные в Красную книгу Среднего Урала.

ИССЛЕДОВАНИЯ

История открытия и исследования

Кизеловская Виашерская пещера известна с середины 19 века.

Открыта в 1873 году при строительстве дороги Кизел - Александровск. Первое упоминание (Краснопольский, 1889; Сергеев 1895).

Первый план пещеры составлен в 1909 году В.Н. Грамматчиковым, в 1928 году он был дополнен П.С. Шейн (Васильев, Шейн, 1932).

В 1932 году Гуревич М.С., Емшанов Н.П. производят описание пещеры и составляют более точный план (Гуревич, 1935).

Съёмка 800 м ходов пещеры в масштабе 1:200 была выполнена в 1948 году студентами ПГУ под руководством Л.С. Кузнецовой совместно с Ю.К. Митюниным и В.М. Армишевым (Максимович, Горбунова, 1958; Ястребов, 1960; Горбунова и др., 1992).

В январе 1971 года спелеологи Нижнего Тагила (НТСС) открыли новую часть, в результате чего протяженность пещеры увеличилась до 4000 м (Лобанов, 1979).

С 1980 по 1984 год секция спелеологов г. Кизела (КГСС) составила новый план, на котором обозначено 7,6 км подземных ходов.

Клубы и группы, ведущие исследования, курирующие организации

Кизеловская городская спелеосекция, рук. Романов С.И.
Пермский клуб спелеологов.

ПЕЩЕРА И ЧЕЛОВЕК

Охранный статус

Памятник природы

КАТЕГОРИЯ СЛОЖНОСТИ И СПОРТИВНО-ТЕХНИЧЕСКОЕ ОПИСАНИЕ

Категория сложности

2А

ДОКУМЕНТЫ ПО ПЕЩЕРЕ

Библиография

Библиография

Библиография

Библиография

Библиография

Библиография

Библиография

Библиография

Библиография

Библиография

Библиография

Библиография

Библиография

Библиография

Библиография

Библиография

Библиография

Библиография

Библиография

Библиография

Библиография

Библиография

Библиография

Библиография

Библиография


Библиография

ФОТОГРАФИИ




**Вход (старый) в
пещ.
Кизеловская .
Вид изнутри**

Автор: Евгения
Суздалева
(<https://uraloved.ru/>)



**Пещ.
Кизеловская**

Автор: Евгения
Суздалева
(<https://uraloved.ru/>)




**Пещ.
Кизеловская**

Автор: Евгения
Суздалева
(<https://uraloved.ru/>)



**Пещ.
Кизеловская**

Автор: Евгения
Суздалева
(<https://uraloved.ru/>)



**Пещ.
Кизеловская**

Автор: Евгения
Суздалева
(<https://uraloved.ru/>)

ЭКСКУРСИОННАЯ ДЕЯТЕЛЬНОСТЬ

Общие сведения

Объект самостоятельного туризма (Максимович, 1978).

Внес в ИПС - Лавров Игорь 8 июня 2026 в 02:26

Последнее обновление информации:

Пирожков Семен - 06.11.2017 в 20:55

Прохоренко Антон - 11.01.2019, 13.01.2019, 14.01.2019, 15.01.2019, 17.01.2019, 05.02.2019, 10.02.2019, 12.02.2019, 14.02.2019, 16.03.2019, 30.03.2019, 16.04.2019 в 20:40, 25.05.2020 в 14:00