


Районирование:

Россия > Южный ФО > Краснодарский Край > Август

Большой Кавказ > Южного склона > Сочинская > Ахун-Ахштырский > Ахштырь > Август

Август



Уровень доступа	Стандартный
Кадастровый номер	4333/3955-4Z
Альтернативный номер	-
Длина, м	800
Амплитуда, м	20

Генезис	Карстовый
Вмещающие породы	Осадочные, Карбонатные, Известняк, Мел
Наличие постоянных водотоков	Да

Краткое описание

Пещера находится на территории Сочинского Национального парка.

ПЕЩЕРА И ЖИЗНЬ

Описанные виды



Zenkevitchia
sp.



Proasellus
sp.

ИССЛЕДОВАНИЯ

История открытия и исследования

Найдена в августе 2014 г. Музалевской Н.В., Захаровым Е.В.


ДОКУМЕНТЫ ПО ПЕЩЕРЕ

Библиография


Пещера Август (Ахштырский спелеологический участок Сочинского спелеологического района)

Пещера "Август" – продолжение...

ФОТОГРАФИИ



В пещере



В пещере



В пещере

Внес в ИПС - Захаров Евгений 7 декабря 2025 в 13:16

Последнее обновление информации:

Захаров Евгений - 03.12.2017 в 10:56, 03.12.2017 в 11:10