


Районирование:

Россия > Приволжский ФО > Пермский Край > Пермский Район > Тайн

Уральская > Западно-Уральская > Средняя > Кизеловско-Яйвинский > Яйвинский > Тайн

Тайн (Березовая / Большая Березовская)



Уровень доступа	Стандартный
Кадастровый номер	5925/5745-1
Альтернативный номер	-
Длина, м	430
Площадь, м ²	1700
Объем, м ³	6300
Амплитуда, м	12

Памятник природы	
Генезис	Карстовый, Эпигенный
Вмещающие породы	Осадочные, Карбонатные, Известняк
Геологический возраст вмещающих пород	С _{2m} Средний Карбон, С _{2b} Средний Карбон

Краткое описание

Вход в пещеру расположен в 300 м от берега и находится в 37 м выше уреза воды р. Березовка. Пещера имеет два входа. Южный вход (основной) имеет неправильную форму, высота 8-10 м, ширина 15 м. Пещера одноэтажная горизонтальная. Состоит из галереи меридионального направления с боковыми ответвлениями.

КАРТЫ

Карты пещеры

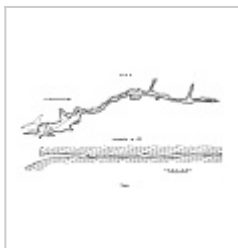
Основные карты



Пещ. Тайн (план и разрез)

Белусов О.,
Логинов В.,
Макаров Н.,
Крысов В.
(Кизеловская
спелеосекция,
КГС), 1983 г.

Дополнительные карты



**Пещ.
Тайн
(план и
разрез)
неизвестно**

ОПИСАНИЕ

Вторичные отложения

Во входной части присутствует лунное молоко (мондмилх). В средней части пещеры в наносах глины найден пещерный жемчуг. На стенах представлены натёчные коры, небольшие сталактиты.

Снежные и ледяные отложения

В первых от входа гrotтах пещеры в зимнее время широко представлены ледяные образования.

ПЕЩЕРА И ЖИЗНЬ

Палеонтологическая информация

В 1963 году Е.П. Блинецовым в дальней части пещеры были обнаружены скопления черепов пещерных медведей со следами ударов по лобной части. Пещера является крупнейшим на Урале кладбищем пещерных медведей.

В 1992 году исследовалась палеозоологической экспедицией Института экологии растений и животных УрО РАН под руководством П.А. Косинцева.

Археологическая информация

В пещере было найдено древнее жертвенное кострище с толщиной золы более метра. В золе были обнаружены кремниевые наконечники стрел и копий, каменные изделия эпохи палеолита.

Биологическая информация (биота)

В пещере обитают летучие мыши.

ИССЛЕДОВАНИЯ

История открытия и исследования

Впервые пещера описана Сергеевым С.И. (1895) как пещера у ручья Березовки.

В 1963 году группа туристов под руководством Е.П. Близнецова разобрала глыбовый завал и исследовала продолжение пещеры.

В 1983 году топосъёмку пещеры произвели спелеологи г. Кизел.

ПЕЩЕРА И ЧЕЛОВЕК

Охранный статус

Памятник природы

КАТЕГОРИЯ СЛОЖНОСТИ И СПОРТИВНО-ТЕХНИЧЕСКОЕ ОПИСАНИЕ

Категория сложности

н/к

ДОКУМЕНТЫ ПО ПЕЩЕРЕ

Библиография

Библиография

Библиография

Библиография

Библиография

Библиография

Библиография

Библиография

Библиография

ФОТОГРАФИИ



Пещ. Тайн

Основной вход.
Автор: Владислав Тимофеев
(<https://uraloved.ru/>)



Пещ. Тайн

Основной вход.
Автор: Владислав Тимофеев
(<https://uraloved.ru/>)



Пещ. Тайн

Входной грот.
Автор: Владислав Тимофеев
(<https://uraloved.ru/>)




Пещ. Тайн

Галерея пещеры.
Натёчные коры.
Автор: Владислав Тимофеев
(<https://uraloved.ru/>)



Пещ. Тайн

Пещ. Тайн -
памятник природы.
Автор: Владислав
Тимофеев
(<https://uraloved.ru/>)



Пещ. Тайн

Лунное молоко на
сводах и стенах
пещеры.
Автор: Владислав
Тимофеев
(<https://uraloved.ru/>)

ПРИМЕЧАНИЯ

Длина пещеры Тайн указана 430 м, по другим данным (Панарина, 1973; Пещеры Урала и Приуралья, 1992; Валуйский, 2000) 508 м.

Внес в ИПС - Пирожков Семен 9 мая 2025 в 07:26

Последнее обновление информации:

Прохоренко Антон - 07.01.2019, 10.01.2019, 11.01.2019, 12.01.2019, 13.01.2019, 17.01.2019,
17.02.2019, 22.02.2019 в 01:27, 30.03.2019 в 11:12