

### Районирование:

Россия > Уральский ФО > Свердловская Область > Сторожевая

Уральская > Тагило-Магнитогорская > Тагильская > Сосьвинский > Кальинско-Вагранский > Кальинский > Сторожевая

## Сторожевая




Уровень доступа	Стандартный
Кадастровый номер	6019/6011-5
Альтернативный номер	-
Длина, м	10

### Краткое описание


Представляет собой щелевидный узкий, высотой местами более 3-х метров, ход в карстовом провале, заканчивающийся гротом. Имеет 2 входа. Вход со стороны реки, отверстие размерами 2х5 м в вершине скалы, труднодоступен по причине крутости склона. Второй вход 1,5х2 м на вершине скалы через карстовый провал глубиной 4 м.

### ФОТОГРАФИИ



**Вид на вход в пещеру со стороны реки**

Автор:  
Светлана  
Адеева




**Вид из провала на контур входа в пещеру через провал на вершине скалы**

Автор:  
Светлана  
Адеева



### **В пещере**

Автор:  
Светлана  
Адеева



### **Общий вид скалы с пещерой наверху**

**Внес в ИПС - Адеева Светлана 7 декабря 2025 в 14:41**

Последнее обновление информации:

**Адеева Светлана** - 14.02.2018, 26.12.2020 в 19:43, 29.12.2020 в 13:19