


Районирование:

Россия > Уральский ФО > Свердловская Область > Семь пятниц

Уральская > Тагило-Магнитогорская > Тагильская > Лозьвинский > Вижайско-Лозьвинский > Верхне-Вижайский > Семь пятниц

Семь пятниц



Уровень доступа	Стандартный
-----------------	-------------

Кадастровый номер	6113/6003-11
-------------------	--------------

Альтернативный номер	VI-1-3-3-1-99
----------------------	---------------

Длина, м	450
----------	-----

Амплитуда, м	35
--------------	----

Генезис	Карстовый, Эпигенный, Нивально-коррозионный
---------	---

Вмещающие породы	Карбонатные, Известняк
------------------	------------------------

ИССЛЕДОВАНИЯ

История открытия и исследования

Пещера найдена в августе 2018 г. спелеологами СГС при обследовании массива и ранее известных на нем пещер. Первоначально пройдено 300 м. Установлена голосовая связь с пещерой Расщелина, вход в которую расположен на вершине массива. В сентябре этого же года найдена новая система ходов и гrotов протяженностью 150 м.

Перспективы исследования

Возможно соединение всех пещер массива (Семь пятниц, Манок, Расщелина, ТБ, Бобровая ледяная) в одну систему с амплитудой ходов более 40 м и длиной более 600 м.

Клубы и группы, ведущие исследования, курирующие организации

СГС

КАТЕГОРИЯ СЛОЖНОСТИ И СПОРТИВНО-ТЕХНИЧЕСКОЕ ОПИСАНИЕ


Категория сложности

2А

Категория уязвимости/доступа


А

ФОТОГРАФИИ




Вход в п. Семь пятниц

Вид на р. Вижай и вход в пещеру,
расположенный в основании скалы
Автор: Евгений Чубарь



Вход в пещеру 7 пятниц

Вход крупным планом
Автор: Евгений Чубарь



В пещере Семь пятниц

в привходовой галерее
Автор: Евгений Чубарь

Внес в ИПС - Цурихин Евгений 27 Октября 2020 в 09:05

Последнее обновление информации:

Цурихин Евгений - 03.12.2018 в 11:04, 28.02.2019 в 09:26