

### Районирование:

Россия > Приволжский ФО > Пермский Край > Копижная  
Уральская > Западно-Уральская > Средняя > Кизеловско-Яйвинский > Яйвинский >  
Копижная

## Копижная (Чаньвинская / Вогульское Капище)



Уровень доступа	Стандартный	Находится на территории памятника природы	
Кадастровый номер	5922/5745-1	Генезис	Карстовый, Эпигенный
Альтернативный номер	-	Вмещающие породы	Осадочные, Карбонатные, Известняк
Длина, м	90	Геологический возраст вмещающих пород	P <sub>1n</sub> Нижняя Пермь, C <sub>29</sub> Верхний Карбон
Площадь, м <sup>2</sup>	1120		
Объем, м <sup>3</sup>	3360		
Амплитуда, м	27		

### Краткое описание

Вход в пещеру Копижная (Вогульская) расположен в 25 м над урезом р. Чаньвы. Вход имеет высоту 18 м, ширину 34 м и обращен на север. Пещера состоит из двух гротов. Первый грот длиной 40 м вытянут в меридиональном направлении. Пол грота покрыт глыбами известняка и глиной. Второй грот соединяется с первым проходом высотой 1,5 м и шириной 7 м, вытянут в юго-восточном направлении на 30 м. Пол его покрыт обломками известняка. Высота второго грота 2-3,5 м. Пещера бедна натёчными образованиями.

### ПЕЩЕРА И ЖИЗНЬ

#### Археологическая информация

Я произвел раскопку всего слоя темносѣрой земли глубиной до полутора арш., захвативъ на границѣ ея часть глинистаго слоя и слоя черной земли, при чемъ 31 мая 1893 г. была сдѣлана только пробная раскопка: земля оказалась мерзлой на столько, что просѣять ее было невозможно, и только 11 и 12 июля я снялъ сплошнымъ слоемъ всю землю, просѣявъ ее. Результатомъ этой работы были находки массы черепковъ глиняной посуды, костей, зубовъ, наконечниковъ костяныхъ и желѣзныхъ стрѣлъ, подвѣсокъ, серебр. монетъ, мѣднаго идола3) и проч.

13, 14, 15 и 16 июля 1894 года я продолжалъ начатыя работы. Я повелъ канаву по слою черной земли отъ мѣста прошлогодней выработки вдоль стѣны къ устью съ удаленіемъ щебня и камней и просѣвомъ земли,

здѣсь найдено еще два наконечника костяныхъ стрѣлъ, обломокъ костяной остроги, половины серебрян, монеть, прошлогодняго типа, черепки глинян. посуды, еще половина челюсти бобра, кости и зубы...

...На глубинѣ 1 аршина все дно траншеи составила огромная бѣлая плита, помѣшавшая углубить траншею, на этой плитѣ слой перегорѣлаго камня и глины—„огнище“;— недалеко отъ него найдены кучкой раковины, а въ слоѣ черной земли, недалеко отъ большаго камня—серебряная подвѣска съ мѣднымъ ушкомъ.

Сергеев С.И. О пещерах на р. Яйве и её притоках, Соликамского уезда, Пермской губернии // Пермский край. Сборник сведений о Пермской губернии. Том третий. Пермь, 1895. С. 44-45.

Летом 1965 г. археологическая секция Института карстоведения и спелеологии в составе Камской археологической экспедиции Пермского университета создала отряд по обследованию пещер под руководством Л.А. Балашенко.

В известной Чаньвенской пещере, обследованной С.И. Сергеевым (2,5 км от устья р. Скопкартной), в шурфе на глубине 20—45 см вскрыты два очажных пятна (80 x 90 x 35 см) мощностью до 8 см. Около очагов были найдены фрагменты керамики, кусочек шлака, угольки. Еще раньше Е.П. Близнецов из этой пещеры доставил кремневый наконечник стрелы с усеченным основанием. Таким образом, обнаружены остатки стоянки первобытного человека II тысячелетия до н. э., предшествовавшей более позднему использованию пещеры, как жертвенного места.

Балашенко Л.А., Оборин В.А. Археологическое обследование пещер Пермской области в 1965 году // Пещеры. выпуск 5 (6). Посвящается 50-летию Пермского университета. Председатель редакционной коллегии Максимович Г.А. Пермь, 1965. С. 100-101.

## ИССЛЕДОВАНИЯ

### История открытия и исследования

Впервые пещера была упомянута И.И. Лепехиным в 1771 году и И.С. Поповым (1804).

Обследована Ивановым А.П. (1881) и Сергеевым И.С. (1894).

В 1960-1962 годах по заданию и на средства кафедры динамической геологии и гидрогеологии пещеры Яйвинского участка обследовали студенты-гидрогеологи во главе с В.М. Шумковым.

В 1969 году пещеру обследовали карстоведы Пермского университета. Описание в 1973 году составила Панарина Г.Н.

## ПЕЩЕРА И ЧЕЛОВЕК

### Культовое использование

В пещере обнаружены остатки мансийского святилища.

## Охранный статус

Находится на территории памятника природы

## КАТЕГОРИЯ СЛОЖНОСТИ И СПОРТИВНО-ТЕХНИЧЕСКОЕ ОПИСАНИЕ

### Категория сложности

н/к

## ДОКУМЕНТЫ ПО ПЕЩЕРЕ

### Архивные документы



**Описание  
пещ.  
Копижная  
(Чаньвинская)  
(Попов Н.С.  
1804)**

[Ссылка на документ](#)



**Описание  
пещ.  
Копижная  
(Чаньвинская)  
(Чупин Н.К.  
1873)**

[Ссылка на документ](#)

### Библиография

Библиография

Библиография

Библиография

Библиография

Библиография

Библиография

Библиография

Библиография

Библиография

Библиография

Библиография

Библиография

Библиография

Библиография


Библиография

Библиография

Библиография


Библиография

## ФОТОГРАФИИ



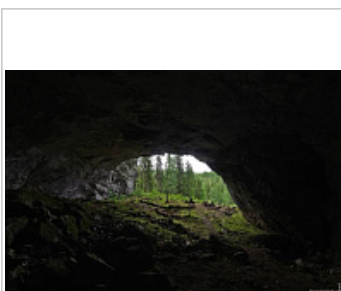
**Вход в пещ.  
Копижная**

Автор: Владислав  
Тимофеев  
(<https://uraloved.ru/>)




**Вход в пещ.  
Копижная  
(Вогульское  
капище)**

Автор: Владислав  
Тимофеев  
(<https://uraloved.ru/>)



**Вход в пещ.  
Копижная (вид  
из пещеры)**

Автор: Владислав  
Тимофеев  
(<https://uraloved.ru/>)



**Пещ. Копижная**

Автор: неизвестен



## **Пещ. Копижная**

Автор: неизвестен

**Внес в ИПС - Прохоренко Антон 12 апреля 2026 в 12:33**

Последнее обновление информации:

**Прохоренко Антон** - 07.01.2019, 08.01.2019, 09.01.2019, 10.01.2019, 11.01.2019, 12.01.2019, 13.01.2019, 17.01.2019, 27.01.2019, 09.02.2019, 10.02.2019, 11.02.2019, 22.02.2019, 22.04.2019, 15.05.2020 в 14:35, 15.05.2020 в 15:57