

Районирование:

Россия > Южный ФО > Крым Республика > Ялта Город > 244-1

Горного Крыма > Горного Крыма > Главной гряды > Ай-Петринский > 244-1

244-1



Уровень доступа	Стандартный
Кадастровый номер	4429/3403-4
Альтернативный номер	244-1
Длина, м	43
Глубина, м	23
Площадь, м ²	345
Объем, м ³	2350
Амплитуда, м	23

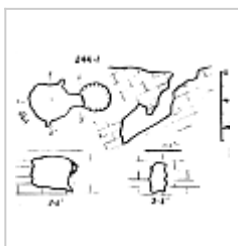
Краткое описание

Зал вскрытый провалом.

КАРТЫ

Карты пещеры

Основные карты



244-1
План и
разрезы

ОПИСАНИЕ

Геология и морфология

КЭв.

Колодец около 15 м вскрывает зал 20x15 м. Пол круто-наклонный, покрытый навалом.

Гидрология

Вскрытая пещера.

Вторичные отложения

Обилие обвальных отложений. Выветрелые натёчные образования на стенах.

ПЕЩЕРА И ЖИЗНЬ

Палеонтологическая информация


Пещера ловушка. Требуется исследование.

ИССЛЕДОВАНИЯ

История открытия и исследования


Регистрация пещеры в Кадастре

ФОТОГРАФИИ



244-1

Вход в
пещеру
244-1
Автор:
Алексей
Папий



244-1

Спуск в
пещеру 244-1.
Спелеолог
Алексей
Папий 7 мая
2006 г.
Автор:
Алексей
Папий

ПРИМЕЧАНИЯ

Введена в кадастр пещер Крыма 02.03.2010

Внес в ИПС - ИСК Симферополь 8 декабря 2025 в 07:38

Последнее обновление информации:
Папий Алексей - 23.04.2020 в 17:03