

**Районирование:**

Россия > Южный ФО > Крым Республика > Ялта Город > 252-4  
Горного Крыма > Горного Крыма > Главной гряды > Ай-Петринский > 252-4

## 252-4



|                 |             |
|-----------------|-------------|
| Уровень доступа | Стандартный |
|-----------------|-------------|

|                   |              |
|-------------------|--------------|
| Кадастровый номер | 4427/3401-20 |
|-------------------|--------------|

|                      |       |
|----------------------|-------|
| Альтернативный номер | 252-4 |
|----------------------|-------|

|          |    |
|----------|----|
| Длина, м | 35 |
|----------|----|

|            |    |
|------------|----|
| Глубина, м | 28 |
|------------|----|

|                         |    |
|-------------------------|----|
| Площадь, м <sup>2</sup> | 85 |
|-------------------------|----|

|                       |     |
|-----------------------|-----|
| Объем, м <sup>3</sup> | 720 |
|-----------------------|-----|

|              |    |
|--------------|----|
| Амплитуда, м | 28 |
|--------------|----|

КАРТЫ

**Карты пещеры**

## Основные карты



**252-4**  
План и разрезы

## ОПИСАНИЕ

### Геология и морфология

КЭв.

### Климат

Шахта-холодный мешок

### Снежные и ледяные отложения

На дне входного колодца долго лежит мощный снежник.

## ИССЛЕДОВАНИЯ

### **История открытия и исследования**


Регистрация пещеры в Кадастре

## ПЕЩЕРА И ЧЕЛОВЕК

### **Хозяйственное использование**


Вероятно использовалась для "добычи" снега. На дне входного колодца в апреле 2016 г. Папий А.В обнаружил обломки керамики и огарок свечи покрытый известковым налетом.

## ФОТОГРАФИИ




**252-4**

Вид на снежник под входным колодецем со стороны галереи.  
Автор: Алексей Папий




**252-4**

Вход в 252-4  
Автор: Алексей Папий



**252-4**

Входной колодец  
Автор: Алексей Папий



**252-4**

Спелеолог Наталья Воронцова в галерее пещеры. 7 апреля 2016 г.  
Автор: Алексей Папий

## ПРИМЕЧАНИЯ

Введена в кадастр пещер Крыма 02.03.2010

**Внес в ИПС - ИСК Симферополь 29 Ноября 2021 в 05:48**

Последнее обновление информации:

**Папий Алексей** - 03.12.2019 в 19:06