

Районирование:

Россия > Сибирский ФО > Хакасия Республика > Апрельская
Алтае-Саянская > Салаиро-Кузнецкая > Кузнецкого Алатау и Горной Шории > Батеневский > Сагархайнский > Апрельская

Апрельская



Уровень доступа	Стандартный
Кадастровый номер	5348/9027-2
Альтернативный номер	Б2ж-17
Длина, м	37
Проектная длина, м	16
Глубина, м	1
Амплитуда, м	7

Генезис	Гипогенный
Вмещающие породы	Известняк
Сопутствующие породы	Кремниевые, Глинистые
Геологический возраст вмещающих пород	PR Протерозой

Краткое описание

Пещера имеет арочный вход высотой 0,6 метра и шириной 2 метра. Над входом на 4-х метровом уступе имеются небольшие ходы. В привходовой части дно устлано рыхлыми осадочными отложениями. В дальней части - глинами. В средней части ход пересекает каменная гряда, образованная отсадкой.

КАРТЫ

Карты пещеры

Основные карты



План и Разрез-развертка

Карта составлена
АКС 26.01.2020

ОПИСАНИЕ

Геология и морфология

Пещера распространяется по пересечению наклонных трещин простиранием север-юг и восток-запад.

Гидрология

Водотоки отсутствуют. Влажность незначительная.

Климат

В пещере постоянная положительная температура.

ПЕЩЕРА И ЖИЗНЬ

Археологическая информация

в средней части есть следы костровища. Своды не закопченные.

Биологическая информация (биота)

Единичные особи летучих мышей. Зимовка комаров, бабочек Совка зубчатокрылая и Павлиний глаз дневной. В дальней части на склонах много следов когтей (предположительно барсук или лиса). У входа встречается помет птиц.

ИССЛЕДОВАНИЯ

История открытия и исследования

Открыта Абаканским клубом спелеологов (Зорин Ярослав, Егорова Елена, Нефедов Сергей, Шурупов Юрий) в апреле 2019 года

Перспективы исследования

В январе 2020 года во входовой части наблюдался куржак. Есть идея, что отсадка перегородила основной ход.

Клубы и группы, ведущие исследования, курирующие организации

Абаканский клуб спелеологов

ПЕЩЕРА И ЧЕЛОВЕК

Сведения об экологическом состоянии. Посещаемость

Пещера иногда посещается местными жителями.

ДОКУМЕНТЫ ПО ПЕЩЕРЕ

Документы



3D модели

3D модель входа


<https://sketchfab.com/3d-models/april-cave-f0dceff45cae40e2a0e9a19d137e84c0>

3D модель пещеры

<https://sketchfab.com/3d-models/cave-april-9b7bb6a65e9c4379b28f79431937284d>


[Ссылка на документ](#)

ФОТОГРАФИИ




Вход

Автор:
Денис
Береженко



Зимовка комаров

Автор:
Денис
Береженко



Куржак

Внес в ИПС - Береженко Денис 8 декабря 2025 в 01:01

Последнее обновление информации:

Береженко Денис - 27.01.2020, 28.01.2020 в 06:01, 29.01.2020 в 12:17

Гриднев Павел - 27.01.2020 в 19:11, 27.01.2020 в 19:37