Районирование:
Россия > Южный ФО > Крым Республика > Симферопольский Район > 439-3
Горного Крыма > Горного Крыма > Главной гряды > Чатырдагский > 439-3

439-3

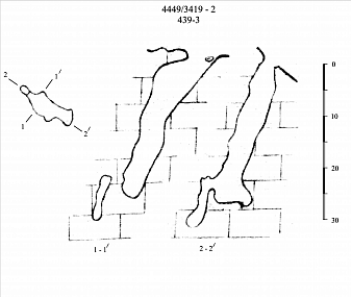

Уровень доступа	Стандартный

Кадастровый номер	4448/3418-4
Альтернативный номер	439-3

Длина, м	46
Глубина, м	33
Площадь, м^2	35
Объем, м^3	700
Амплитуда, м	33

Генезис	Карстовый, Нивально-коррозионный
Вмещающие породы	Известняк

Краткое описание

Пещера расположена в борту ущелья. Вход размером 1,5х2 м ведет в просторный наклонный колодец. Нижняя стенка представляет собой древний натек. Дно колодца просторное, покрыто камнями. На стене надпись СКС и забит ж/д костыль, за который делается навеска. Имеется два хода. Первый через окно ведет к небольшому колодцу ведущему на дно пещеры. Внизу чистые камни, этот колодец похож на сифонный канал. Второй ход ведет с дна большого колодца в узкий меандр, на полу земля. В меандре есть некоторое количество натечных образований.

КАРТЫ

Карты пещеры

Основные карты

439-3
План,
разрез

ОПИСАНИЕ

Геология и морфология

НК.

ИССЛЕДОВАНИЯ

История открытия и исследования

Регистрация пещеры в Кадастре

ФОТОГРАФИИ

Вход в пещеру

Автор: Ляховец Сергей

Маленький колодец

Автор: Ляховец Сергей

Вторичные образования

Автор:
Ляховец
Сергей

Дно пещеры (маленького колодца)

Автор:
Ляховец
Сергей

Вторичные образования

Автор:
Ляховец
Сергей



Меандр

Автор:
Ляховец
Сергей



Большой колодец

Автор:
Ляховец
Сергей

Дно большого колодца

Автор:
Ляховец
Сергей

Вход

Автор:
Ляховец
Сергей

Большой колодец

Автор:
Ляховец
Сергей

ПРИМЕЧАНИЯ

Введена в кадастр пещер Крыма 02.03.2010

Внес в ИПС - ИСК Симферополь 1 июля 2025 в 15:48

Последнее обновление информации:
Ляховец Сергей - 05.05.2022 в 12:07