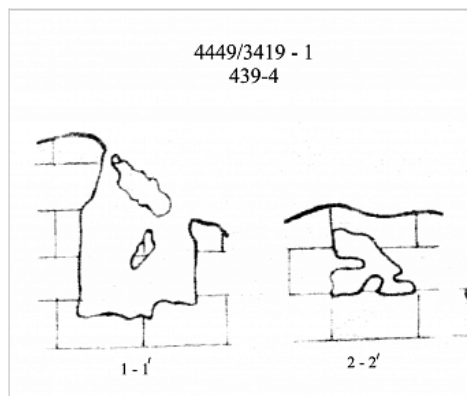


Районирование:

Россия > Южный ФО > Крым Республика > Симферопольский Район > 439-4
Горного Крыма > Горного Крыма > Главной гряды > Чатырдагский > 439-4

439-4



Уровень доступа	Стандартный
Кадастровый номер	4448/3418-3
Альтернативный номер	439-4
Длина, м	25
Глубина, м	17
Площадь, м ²	45
Объем, м ³	510
Амплитуда, м	17

Краткое описание

Пещера расположена на гребне между сухими руслами. Основной вход имеет размеры примерно 2,5х4м. Чуть выше есть второй вход. Пещера представляет собой большой колодец-зал вытянутой формы. На стенах присутствуют старые, разрушенные натеки. Пол земля с камнями.

Дополнительные входы

Название	Второе название	Кад. номер	Альт. номер	Широта	Долгота	Высота н.у.м.*	Определение координат**	Погрешность измерений
Второй вход	-	4448/3418-2	-	—	—	814	GPS/ГЛОНАСС	3

* - высота над уровнем моря

** - метод определения координат

КАРТЫ

Карты пещеры

Основные карты



439-4

План,
разрез

ОПИСАНИЕ

Геология и морфология


НК.

ИССЛЕДОВАНИЯ

История открытия и исследования

Регистрация пещеры в Кадастре

ФОТОГРАФИИ




**Основной
вход в
пещеру**

Автор:
Ляховец
Сергей




Второй вход

Автор:
Ляховец
Сергей




Зал

Автор:
Ляховец
Сергей




Зал

Автор:
Ляховец
Сергей



**Вторичные
образования**

Автор:
Ляховец
Сергей



**Вторичные
образования**

Автор:
Ляховец
Сергей

ПРИМЕЧАНИЯ

Введена в кадастр пещер Крыма 02.03.2010

Внес в ИПС - ИСК Симферополь 7 декабря 2025 в 10:10

Последнее обновление информации:
Ляховец Сергей - 06.10.2020 в 19:49