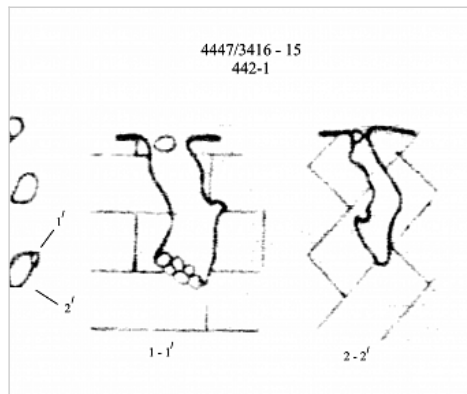


Районирование:

Россия > Южный ФО > Крым Республика > Симферопольский Район > 442-1
Горного Крыма > Горного Крыма > Главной гряды > Чатырдагский > 442-1

442-1



Уровень доступа	Стандартный
Кадастровый номер	4447/3416-12
Альтернативный номер	442-1
Длина, м	13
Глубина, м	10
Площадь, м ²	5
Объем, м ³	40
Амплитуда, м	10

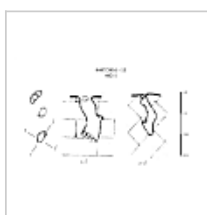
Краткое описание

Пещера расположена в борту (почтиверху) маленькой лесистой воронки. Вход представляет собой трещину с расклиненным камнем. Отверстие, в которое нужно спускаться имеет размеры примерно 1х1,5 м. Немного искривленный колодец приводит на пробку из камней. Внутри сухо, стены причудливо изрезаны. Есть кораллиты.

КАРТЫ

Карты пещеры

Основные карты



442-1
План, разрез

ОПИСАНИЕ

Геология и морфология

НК.

ИССЛЕДОВАНИЯ

История открытия и исследования

Регистрация пещеры в Кадастре

ФОТОГРАФИИ



Вход в пещеру

Автор:
Ляховец
Сергей




Стены причудливо изрезаны

Автор:
Ляховец
Сергей



**Стены
причудливо
изрезаны**

Автор:
Ляховец
Сергей



Колодец

Автор:
Ляховец
Сергей

ПРИМЕЧАНИЯ

Введена в кадастр пещер Крыма 02.03.2010

Внес в ИПС - ИСК Симферополь 8 декабря 2025 в 03:42

Последнее обновление информации:
Ляховец Сергей - 17.04.2020 в 13:37