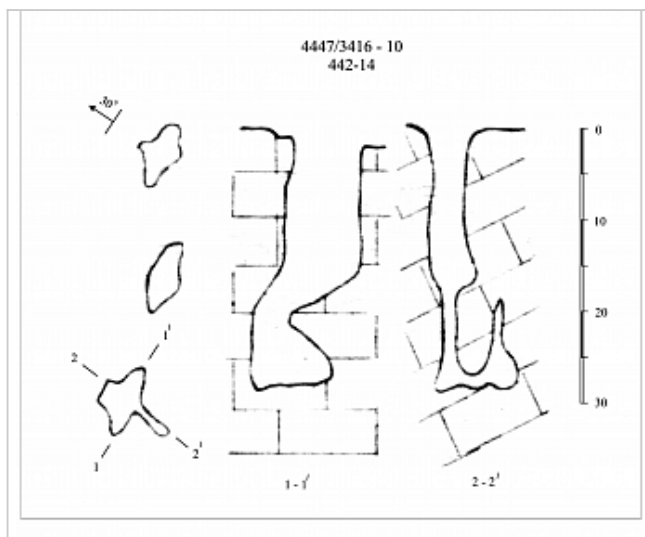


Районирование:

Россия > Южный ФО > Крым Республика > Симферопольский Район > 442-14
Горного Крыма > Горного Крыма > Главной гряды > Чатырдагский > 442-14

442-14



Уровень доступа	Стандартный
Кадастровый номер	4447/3416-23
Альтернативный номер	442-14
Длина, м	35
Глубина, м	27
Площадь, м ²	20
Объем, м ³	200
Амплитуда, м	27

Краткое описание

На входе большой колодец 6x4 м. Расположен в одном из понижений в лесистой воронке. На дне снег. Стоит чайник, лежит несколько черепов животных. Идет небольшой меандр.

КАРТЫ

Карты пещеры

Основные карты



442-14

План, разрез

ОПИСАНИЕ


Геология и морфология

НК.

ИССЛЕДОВАНИЯ

История открытия и исследования

ФОТОГРАФИИ



Вход в пещеру 442-14

Автор: Ляховец Сергей



На дне колодца

Автор: Ляховец Сергей




Череп животных на дне

Автор: Ляховец Сергей



Вторичные образования

Автор: Ляховец Сергей



Колодец

Автор: Ляховец Сергей

ПРИМЕЧАНИЯ

Введена в кадастр пещер Крыма 02.03.2010

Внес в ИПС - ИСК Симферополь 27 Февраля 2021 в 21:51

Последнее обновление информации:

Ляховец Сергей - 06.04.2020 в 14:23, 06.04.2020 в 14:26