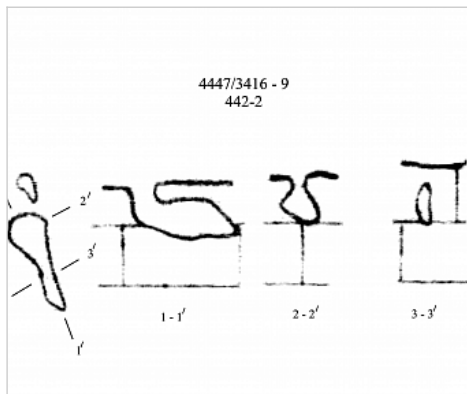


Районирование:

Россия > Южный ФО > Крым Республика > Симферопольский Район > 442-2
Горного Крыма > Горного Крыма > Главной гряды > Чатырдагский > 442-2

442-2



Уровень доступа	Стандартный
Кадастровый номер	4447/3416-11
Альтернативный номер	442-2
Длина, м	15
Глубина, м	4
Площадь, м ²	10
Объем, м ³	30
Амплитуда, м	4

Краткое описание

Эта горизонтальная пещера находится в борту залесенной воронки в урочище Чумнох. Неправильной формы вход находится под скальным выступом и имеет диаметр около 1,5 м. Вход плохо заметен издали. Пещера представляет собой уступ вниз и далее горизонтальный ход. Потолок в зальчике просвечивается. Натеклов нет. На дне камни. Пещера больше похожа на глубокий кар.

КАРТЫ

Карты пещеры

Основные карты



442-2
План, разрез

ОПИСАНИЕ

Геология и морфология


НК.

ИССЛЕДОВАНИЯ

История открытия и исследования

Регистрация пещеры в Кадастре

ФОТОГРАФИИ




Вход в пещеру

Автор:
Ляховец
Сергей



Внизу

Автор:
Ляховец
Сергей



У входа

Автор:
Ляховец
Сергей

ПРИМЕЧАНИЯ

Введена в кадастр пещер Крыма 02.03.2010

Внес в ИПС - ИСК Симферополь 10 июня 2026 в 22:16

Последнее обновление информации:
Ляховец Сергей - 29.07.2021 в 11:36