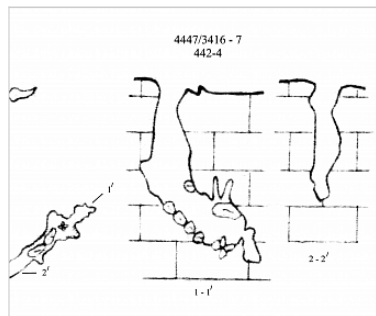


Районирование:

Россия > Южный ФО > Крым Республика > Симферопольский Район > 442-4
Горного Крыма > Горного Крыма > Главной гряды > Чатырдагский > 442-4

442-4



Уровень доступа	Стандартный
Кадастровый номер	4447/3416-9
Альтернативный номер	442-4
Длина, м	43
Глубина, м	26
Площадь, м ²	40
Объем, м ³	410
Амплитуда, м	26

Генезис	Карстовый
Вмещающие породы	Известняк

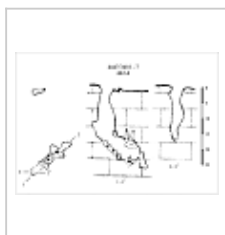
Краткое описание

Пещера расположена в маленькой, крутой воронке в балке на склоне заросшем лесом. Вход диаметром примерно 2 м расположен под скальной стенкой. Колодец глубиной около 20 м приводит на крутую, мягкую земляную наклонку с некоторым количеством бревен. В конце наклонки небольшое расширение и окно во второй маленький колодец-уступ. Над головой висит огромная глыба. На дне немного натечных образований и кости животного.


КАРТЫ

Карты пещеры

Основные карты



442-4
План,
разрез



442-4
Отсканировано
с
фотокарточек
КСС

ОПИСАНИЕ

Геология и морфология

НК.

ИССЛЕДОВАНИЯ

История открытия и исследования

Регистрация пещеры в Кадастре

ФОТОГРАФИИ



Вход в пещеру

Автор: Ляховец
Сергей



Кости животного на дне пещеры

Автор:
Ляховец
Сергей




Вторичные образования

Автор: Ляховец
Сергей



Вторичные образования

Автор:
Ляховец
Сергей



Второй уступ-колодец в пещере

Автор: Ляховец
Сергей

ПРИМЕЧАНИЯ

Введена в кадастр пещер Крыма 02.03.2010

Внес в ИПС - ИСК Симферополь 8 декабря 2025 в 05:52

Последнее обновление информации:

Ляховец Сергей - 17.04.2020 в 13:17, 29.03.2023 в 19:39