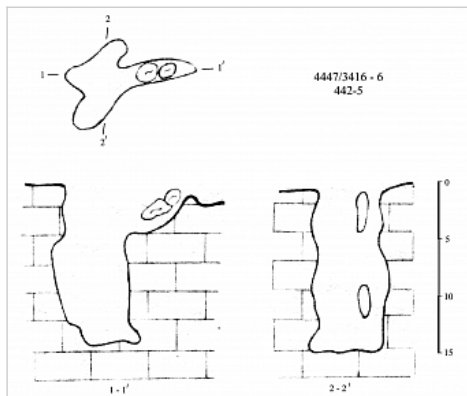


**Районирование:**

Россия > Южный ФО > Крым Республика > Симферопольский Район > 442-5  
Горного Крыма > Горного Крыма > Главной гряды > Чатырдагский > 442-5

## 442-5



Уровень доступа	Стандартный
Кадастровый номер	4447/3416-8
Альтернативный номер	442-5
Длина, м	32
Глубина, м	14
Площадь, м <sup>2</sup>	35
Объем, м <sup>3</sup>	430
Амплитуда, м	14

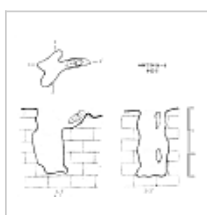
### Краткое описание

Пещера расположена на дне балки в лесу, немного выше пещеры 442-4. Вход - провал, с одной стороны наклонный, дальше отвес. Вход размером где-то 2x5 м. Есть соединенный параллельный ствол меньшего размера. Также ниже в 3-х метрах от провала есть небольшой провал, которые генетически связан с основным входом. На дне пещеры снежник и бревна.

### КАРТЫ

#### Карты пещеры

##### Основные карты



**442-5**  
План, разрез

## ОПИСАНИЕ

### Геология и морфология


НК.

## ИССЛЕДОВАНИЯ

### История открытия и исследования


Регистрация пещеры в Кадастре

## ФОТОГРАФИИ



**Вход в пещеру**

Автор:  
Ляховец  
Сергей




**Вид со дна параллельного колодца**

Автор: Ляховец  
Сергей



**Вид со  
дна  
основного  
колодца**

Автор:  
Ляховец  
Сергей



**Дно основного  
колодца**

Автор: Ляховец  
Сергей

## ПРИМЕЧАНИЯ

Введена в кадастр пещер Крыма 02.03.2010

**Внес в ИПС - ИСК Симферополь 15 апреля 2026 в 00:35**

Последнее обновление информации:  
**Ляховец Сергей** - 17.04.2020 в 13:28