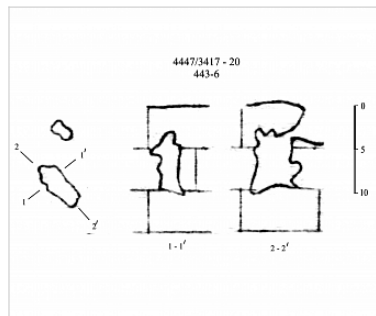


Районирование:

Россия > Южный ФО > Крым Республика > Симферопольский Район > 443-6
Горного Крыма > Горного Крыма > Главной гряды > Чатырдагский > 443-6

443-6



Уровень доступа	Стандартный
Кадастровый номер	4447/3417-5
Альтернативный номер	443-6
Длина, м	11
Глубина, м	6
Площадь, м ²	10
Объем, м ³	40
Амплитуда, м	6

Генезис	Карстовый
Вмещающие породы	Известняк

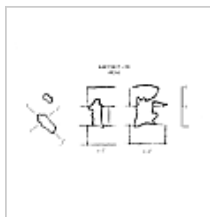
Краткое описание

Пещера расположена чуть выше дна большой воронки под скальным выступом без растительности. Вход примерно 1x0,4 м. Короткий и узковатый горизонтальный лаз ведет к вертикальному уступу около 5м. На дне уступа имеется расширенный, узкий, горизонтальный ход длиной около 5 м, который копали. На старой топосъемке пещера нарисована без этого горизонтального хода.

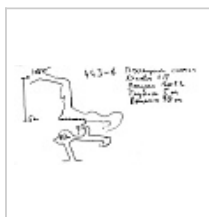
КАРТЫ

Карты пещеры

Основные карты



443-6
План,
разрез



**Глазомерная
съемка**
Актуальная
глазомерная
съемка,
отличается от
старого
варианта
горизонтальным
ходом на дне.

ОПИСАНИЕ

Геология и морфология

Нк.

ИССЛЕДОВАНИЯ

История открытия и исследования

Регистрация пещеры в Кадастре

ФОТОГРАФИИ




Вход в пещеру

Автор:
Ляховец
Сергей



Вид с дна уступа вверх

Автор:
Ляховец
Сергей



Паутина

Автор:
Ляховец
Сергей

ПРИМЕЧАНИЯ

Введена в кадастр пещер Крыма 02.03.2010

Внес в ИПС - ИСК Симферополь 31 августа 2025 в 09:15

Последнее обновление информации:
Ляховец Сергей - 15.04.2022 в 13:15