Районирование:
Россия > Южный ФО > Крым Республика > Симферопольский Район > Каминная 444-7
Горного Крыма > Горного Крыма > Главной гряды > Чатырдагский > Каминная 444-7

Каминная 444-7

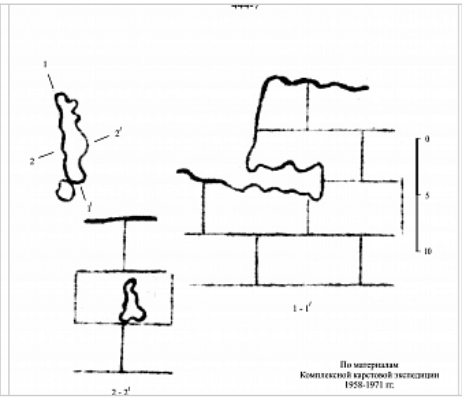

Уровень доступа	Стандартный

Кадастровый номер	4447/3418-17
Альтернативный номер	444-7

Длина, м	11
Глубина, м	3
Площадь, $м^2$	15
Объем, $м^3$	40
Амплитуда, м	3

Краткое описание

Пещера расположена на дне воронки частично заросшей лесом. Выше есть стоянка. Вход представляет собой небольшой провал, в который можно спуститься без веревки. Дальше идет короткий горизонтальный ход с восходящими каминами (Из-за них пещера и получала свое название). Заканчивается узостью. Зимой в пещере есть лед.

КАРТЫ

Карты пещеры

Основные карты

444-7
План, разрез

ОПИСАНИЕ

Геология и морфология

КЭи.

ИССЛЕДОВАНИЯ

История открытия и исследования

Регистрация пещеры в Кадастре

ФОТОГРАФИИ

Вход в пещеру Каминная

Автор: Ляховец Сергей

Узость

Автор: Ляховец Сергей

Паук

Автор: Ляховец Сергей



Лед

Автор: Ляховец Сергей



Широкая горизонтальная часть

Автор: Ляховец Сергей

ПРИМЕЧАНИЯ

Введена в кадастр пещер Крыма 02.03.2010

Внес в ИПС - ИСК Симферополь 31 августа 2025 в 03:28

Последнее обновление информации:
Ляховец Сергей - 01.04.2020 в 20:33