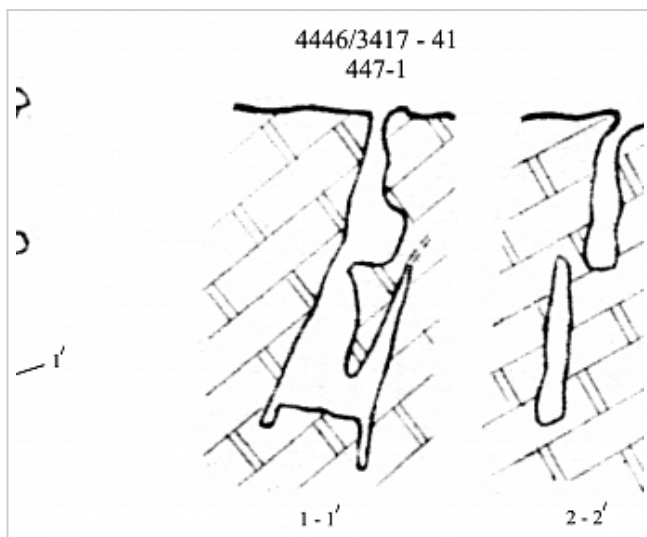


Районирование:

Россия > Южный ФО > Крым Республика > Симферопольский Район > Летучая мышь (447-1)
Горного Крыма > Горного Крыма > Главной гряды > Чатырдагский > Летучая мышь (447-1)

Летучая мышь (447-1) (Бабочка / Николина)



Уровень доступа	Стандартный
Кадастровый номер	4446/3416-14
Альтернативный номер	447-1
Длина, м	35
Глубина, м	25
Площадь, м ²	10
Объем, м ³	120
Амплитуда, м	25


Краткое описание

Пещера расположена на дне большой воронки. На борту воронки имеется немного леса. Вход представляет собой проход среди крупных камней диаметром около 0,8 м. Пещера представляет собой наклонный колодец разделенный полкой с небольшим залом в котором стоит маленькая бочка, есть кораллиты. Спитов нет. После полки сужение. На дне завал из камней. В пещере работали, лежит погнутый лом и некоторый другой мусор. В нижней точке находится узкий промытый меандр, который внизу завален камнями. Есть немного натечки.

КАРТЫ

Карты пещеры

Основные карты



447-1

План, разрез

ОПИСАНИЕ

Геология и морфология

НК.

ИССЛЕДОВАНИЯ

История открытия и исследования

Регистрация пещеры в Кадастре

ФОТОГРАФИИ



Вход в пещеру

Автор: Ляховец Сергей




Летучая мышь

Автор: Ляховец Сергей



Нижняя часть колодца

Автор: Ляховец Сергей



Вторичные образования

Автор: Ляховец Сергей



Висящий камень

Автор: Ляховец Сергей

ПРИМЕЧАНИЯ

Введена в кадастр пещер Крыма 02.03.2010

Внес в ИПС - ИСК Симферополь 27 Сентября 2020 в 03:51

Последнее обновление информации:

Ляховец Сергей - 05.05.2020 в 13:30, 27.05.2020 в 18:40