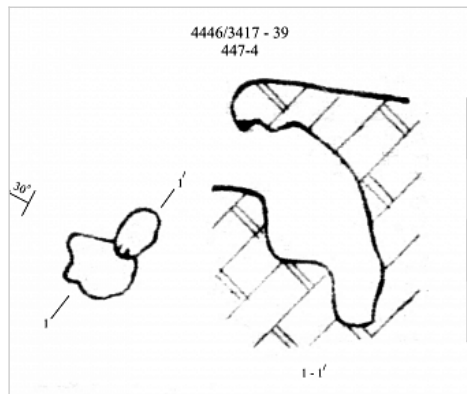


Районирование:

Россия > Южный ФО > Крым Республика > Симферопольский Район > 447-4
Горного Крыма > Горного Крыма > Главной гряды > Чатырдагский > 447-4

447-4



Уровень доступа	Стандартный
Кадастровый номер	4446/3416-6
Альтернативный номер	447-4
Длина, м	16
Глубина, м	11
Площадь, м ²	5
Объем, м ³	190
Амплитуда, м	11

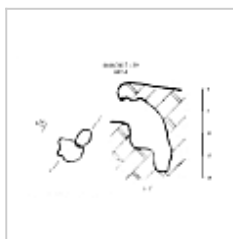
Краткое описание

Вход размером 4х7 м находится на дне маленькой воронки с лесом. Наклонка, потом два небольших колодца. Стены промытые, просторно. На дне пробка - стволы, листья, камни. Вторичных образований нет.

КАРТЫ

Карты пещеры

Основные карты



447-4
План,
разрез

ОПИСАНИЕ

Геология и морфология


НК.

ИССЛЕДОВАНИЯ

История открытия и исследования

Регистрация пещеры в Кадастре

ФОТОГРАФИИ




Вход в пещеру

Автор:
Ляховец
Сергей




Внутри пещеры

Автор:
Ляховец
Сергей



**Вход со
дна
первого
колодца**

Автор:
Ляховец
Сергей



Стена

Автор:
Ляховец
Сергей



**Дно
первого
колодца**

Автор:
Ляховец
Сергей

ПРИМЕЧАНИЯ

Введена в кадастр пещер Крыма 02.03.2010

Внес в ИПС - ИСК Симферополь 8 декабря 2025 в 02:37

Последнее обновление информации:
Ляховец Сергей - 14.05.2020 в 12:28