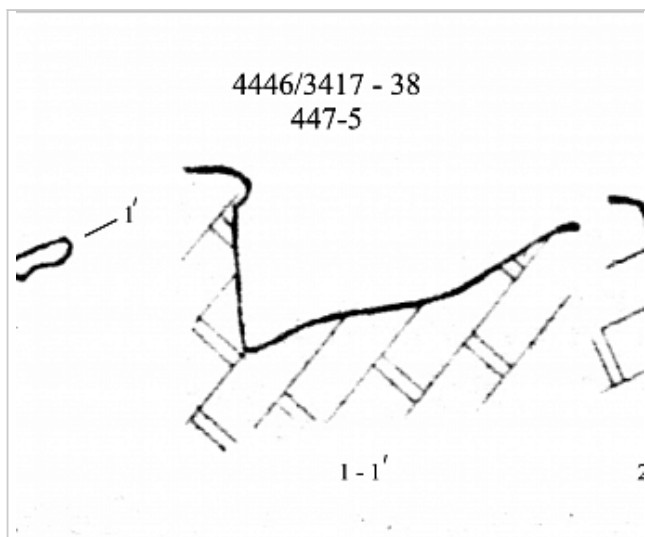


Районирование:

Россия > Южный ФО > Крым Республика > Симферопольский Район > 447-5
Горного Крыма > Горного Крыма > Главной гряды > Чатырдагский > 447-5

447-5



Уровень доступа	Стандартный
Кадастровый номер	4446/3416-5
Альтернативный номер	447-5
Длина, м	16
Глубина, м	7
Площадь, м ²	10
Объем, м ³	50
Амплитуда, м	7


Краткое описание

Пещера представляет собой длинную (10м) узкую трещину заросшую вокруг можжевельником. Глубина 7 м. На дне снег.

КАРТЫ

Карты пещеры

Основные карты



447-5

План, разрез

ОПИСАНИЕ

Геология и морфология


НК.

ИССЛЕДОВАНИЯ

История открытия и исследования

Регистрация пещеры в Кадастре

ФОТОГРАФИИ



Вход в пещеру

Автор: Ляховец Сергей

ПРИМЕЧАНИЯ

Введена в кадастр пещер Крыма 02.03.2010

Внес в ИПС - ИСК Симферополь 24 Января 2022 в 03:05

Последнее обновление информации:
Ляховец Сергей - 14.05.2020 в 12:21