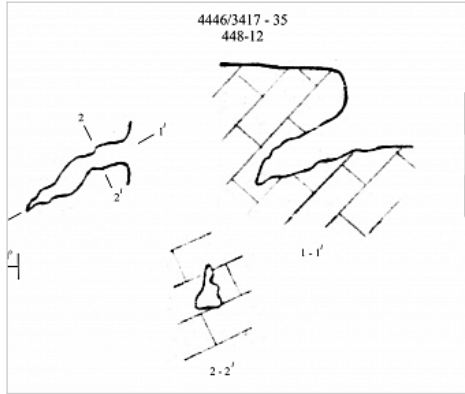


Районирование:

Россия > Южный ФО > Крым Республика > Симферопольский Район > 448-12
Горного Крыма > Горного Крыма > Главной гряды > Чатырдагский > 448-12

448-12



Уровень доступа	Стандартный
Кадастровый номер	4446/3417-19
Альтернативный номер	448-12
Длина, м	13
Глубина, м	3
Площадь, м ²	25
Объем, м ³	80
Амплитуда, м	3


Краткое описание

Грот расположен на дне воронки в лесу. Вход большой (2x5 м) вниз идет наклонный ход с листьями и ветками. Внизу земля. Вторичных образований нет.

КАРТЫ

Карты пещеры

Основные карты




448-12
План,
разрез

ОПИСАНИЕ

Геология и морфология


КЭп.

ФОТОГРАФИИ



Вход в пещеру

Автор:
Ляховец
Сергей



Внутри

Автор:
Ляховец
Сергей



Внутри

Автор:
Ляховец
Сергей

ПРИМЕЧАНИЯ

Введена в кадастр пещер Крыма 02.03.2010

Внес в ИПС - ИСК Симферополь 16 мая 2026 в 00:15

Последнее обновление информации:

Ляховец Сергей - 28.05.2020 в 11:14